



COMUNE DI  
**GAGGIO  
MONTANO**

CITTA' METROPOLITANA DI BOLOGNA

**PSC**

**TAVOLA DEI VINCOLI AMBIENTALI,  
PAESAGGISTICI E STORICO CULTURALI**

Scala 1: 10.000 TAVOLA 2.2

Il Sindaco **Maria Elisabetta Tanari**

Il Segr. C.le **Piera Nasci**

Il Responsabile del Procedimento **geom. Maurizio Sonori**

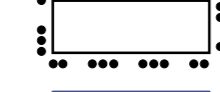






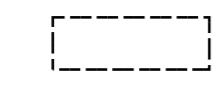






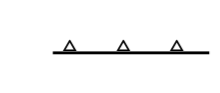



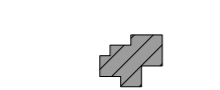





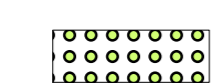


Progetto arch. **Katia Lenzi**

**VARIANTE 2016**

Adottata con D.C.C. n° \_\_\_ del \_\_\_/\_\_\_/20\_\_\_ Approvata con D.C.C. n° \_\_\_ del \_\_\_/\_\_\_/20\_\_\_

agg. 22/09/2017

**LEGENDA**

-  Confine territorio
  -  Confine del territorio urbanizzato al 18/10/2002
  -  Alvei attivi e invasi dei bacini idrici (Art. 2.2.1)
  -  Reticolo idrografico minore
  -  Reticolo idrografico secondario
  -  Fasce di tutela fluviale (Art. 2.2.2)
  -  Fasce di pertinenza fluviale (Art. 2.2.3)
  -  Aree ad alta probabilità di inondazione (Art. 2.2.4)
  -  Aree a rischio di esondazione in caso di eventi con tempo di ritorno di 200 anni (Art. 2.2.5)
  -  Tutela delle sorgenti (Art. 2.2.6)
  -  Tutela dei corpi idrici sotterranei terrazzi e conoidi direttamente connessi (Art. 2.2.6)
  -  Tutela dei corpi idrici sotterranei rocce-magazzino (Art. 2.2.6)
  -  Aree forestali (anche ai fini del DL 42/2004) (Art. 2.2.7)
  -  Ambiti di particolare interesse paesaggistico-naturale (Art. 2.2.8)
  -  Crinali significativi (Art. 2.2.9)
  -  Strade panoramiche (Art. 2.2.10)
  -  Ambiti fluviali e perfluviali soggetti a vincolo paesaggistico ai sensi del DL 42/2004
  -  Aree non soggette a vincolo idrogeologico
  -  strade storiche
- TUTELE E VINCOLI DI NATURA STORICO CULTURALE**
-  Centri storici
  -  Beni edilizi di interesse storico e artistico vincolati ex D.Lgs 42/2004
  -  Beni edilizi di interesse storico e artistico
  -  Beni edilizi di interesse documentale
  -  Edificio totalmente privo di caratteristiche di interesse storico contrastante in maniera rilevante con il sito
- AREE SOGGETTE A RISCHIO IDROGEOLOGICO**
-  Aree in dissesto e di possibile evoluzione del dissesto
  -  Aree di possibile influenza del dissesto
  -  Aree contermini costituenti fasce di rispetto

