



Arch. Rudi Fallaci
Dott. Agr. Fabio Tunioli
Arch. Gabriella Santoro

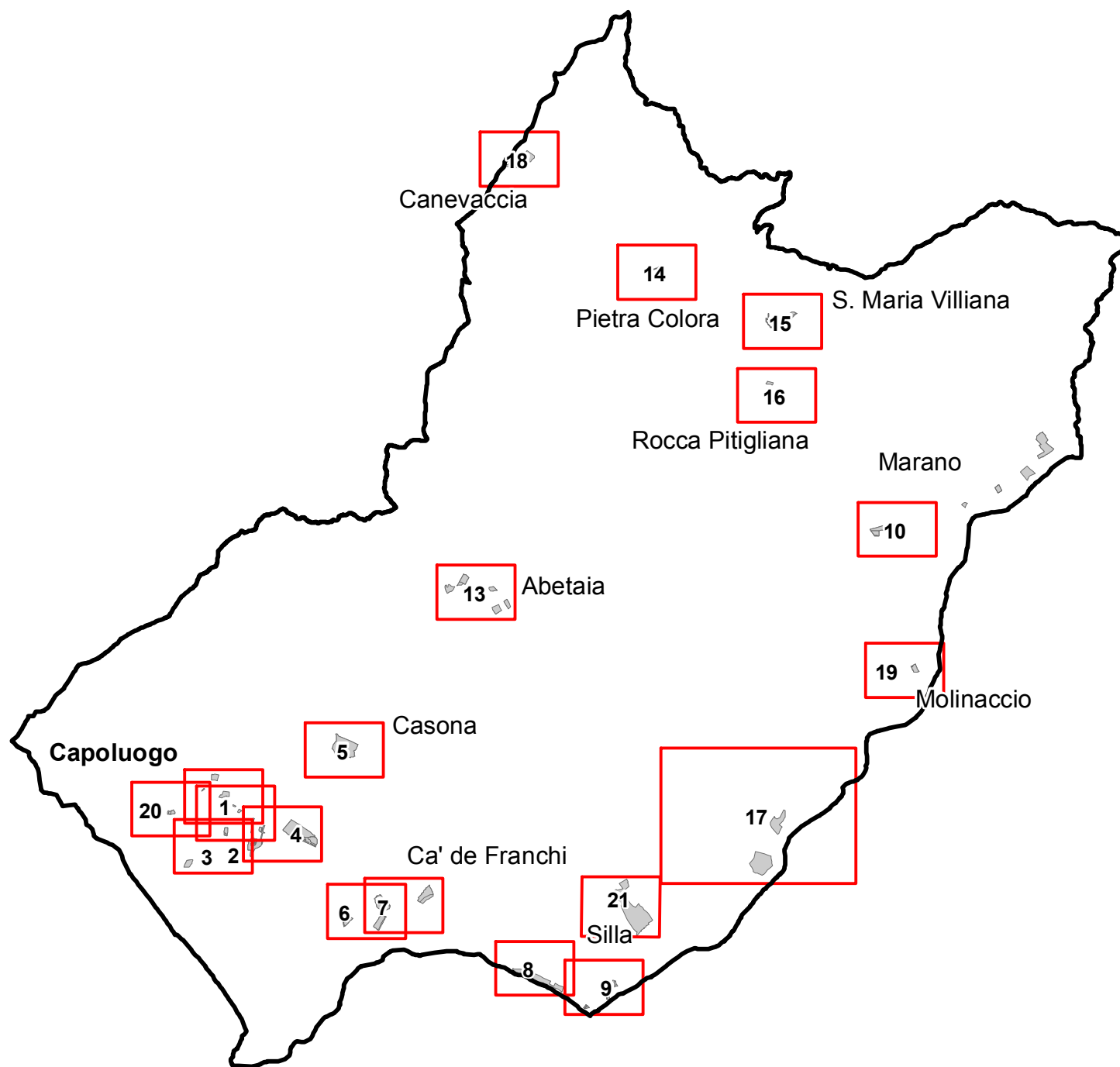
U.T. Intercomunale:

Arch. Katia Lenzi
Arch. Michele Saglioni

N. LAV.	FILE	N.	REVISIONE	REDATTO	VERIFICA	DATA

PROGETTISTA DELL'AGGIORNAMENTO 2011-2015

Arch. Piergiorgio ROCCHI




n.b.:le tavv. nn.11 e 12 sono state soppresse

Legenda P.O.C.


PROGRAMMA DEGLI INTERVENTI DI SVILUPPO URBANO



Perimetro dei comparti di attuazione soggetti a piano urbanistico attuativo e delle aree soggette a progetto unitario convenzionato e relativa sigla identificativa




Indicazioni delle porzioni edificabili per la residenza e per i servizi



Indicazioni delle porzioni edificabili per attività produttive




Indicazioni delle porzioni destinate ad attrezzature e spazi collettivi



Indicazioni delle porzioni destinate a parcheggi pubblici



Indicazioni delle porzioni destinate a verde complementare alla viabilità e verde di protezione (dotazioni ecologiche)



Indicazioni delle porzioni sulle quali realizzare impianti di produzione di energia da FER

PROGRAMMA DI INTERVENTI IN MATERIA DI DOTAZIONI TERRITORIALI, INFRASTRUTTURE E SERVIZI DI INTERESSE PUBBLICO



Opere pubbliche e di utilità pubblica - numero dell'intervento in riferimento alla relazione del POC



Edifici per servizi o impianti di pubblica utilità da realizzare o riqualificare o completare (posizione e sagoma massima)



Indicazioni delle porzioni destinate a parcheggi pubblici



Indicazioni delle porzioni destinate a verde complementare alla viabilità e verde di protezione (dotazioni ecologiche)



Perimetro delle zone nelle quali articolare operazioni di riqualificazione collegate a specifici interventi