PROTEZIONE CIVILE
Presidenza del Consiglio dei Ministri
Dipartimento della Protezione Civile

RegioneEmilia-Romagna

CONFERENZA DELLE REGIONI E DELLE PROVINCE AUTONOME

Attuazione dell'articolo 11 della legge 24 giugno 2009, n.77

MICROZONAZIONE SISMICA
Carta delle velocità delle onde di taglio Vs nei primi 30 m pc (Vs30)

scala 1 : 5.000

Regione Emilia-Romagna
Piano Strutturale Comunale in Forma Associata dei Comuni di Marzabotto e Vergato

Regione Emilia Romagna *Studio realizzato con il contributo di cui all'OPCM 4007/2012.* *Coordinamento della Regione Emilia-Romagna - Servizio Geologico* *Luca Martelli* Provincia di Bologna	Soggetto realizzatore Studio Geologico CENTROGEO *Progetto:* Gian Pietro Mazzetti *Collaboratori:* Stefano Gilli, Andrea Arbizzi, Mauro Mazzetti *Elaborazioni GIS:* Studio Benaglia Professionisti Associati Corrado Ugoletti	Comune di Vergato *Sindaco:* Massimo Gnudi *Assessore all'Urbanistica:* Pier Antonio Gozzoli Ufficio di Piano Associato: Katia Lenzi Giovanni Facciorusso Giampaolo Zaccanti Data Gennaio 2016 Tavola 1.7b

Legenda

Determinazioni della Vs da prove di sismica passiva con tecnica a stazione HVSR

H01 Valori di Vsh, H e Vs30 (m/sec)

Determinazione della Vs da prova Re.Mi/MASW

R01 Valori di Vsh, H e Vs30 (m/sec)

Altri elementi rappresentati

Limite di Comune

0 100 200 400 1000 Metri

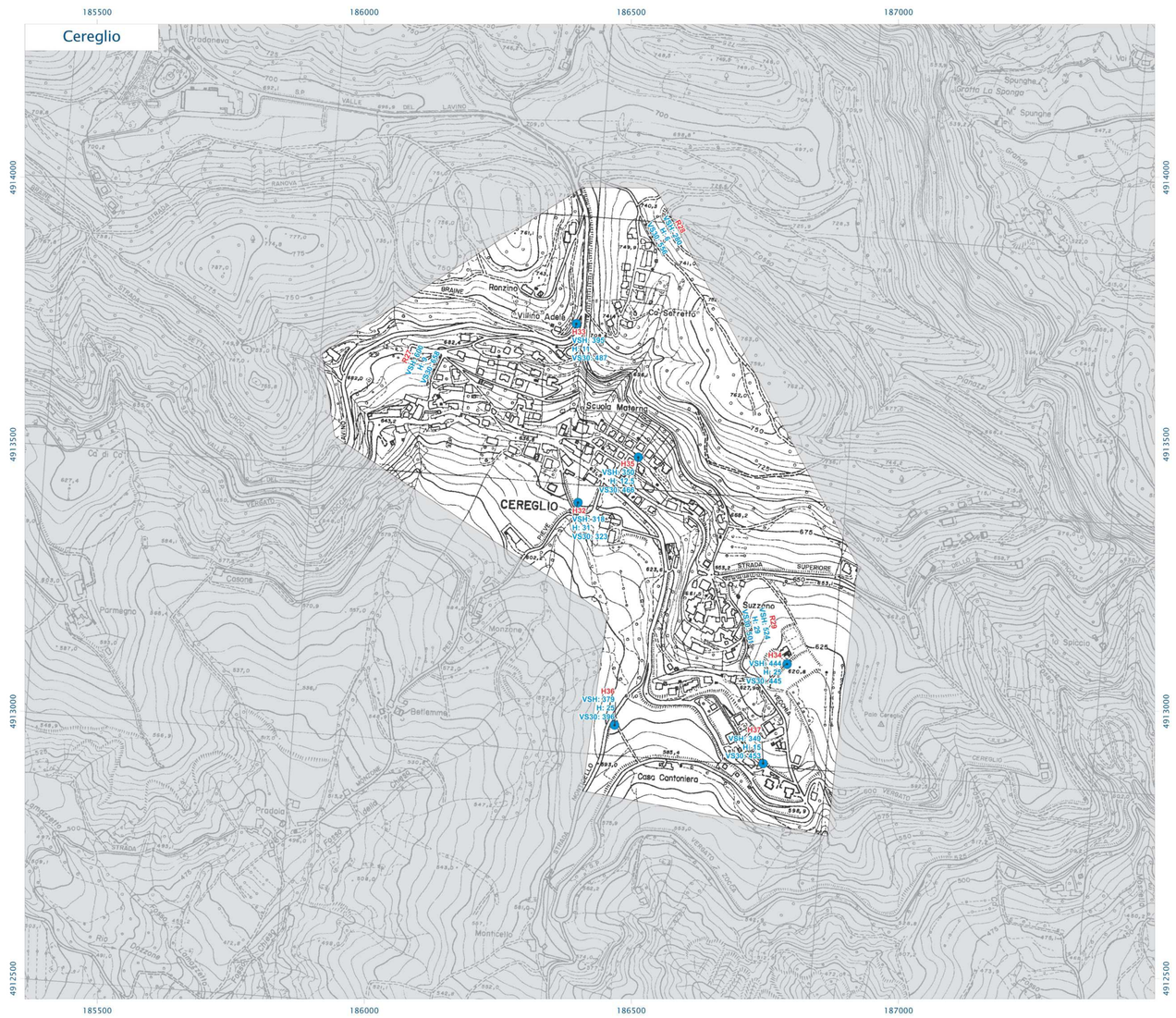

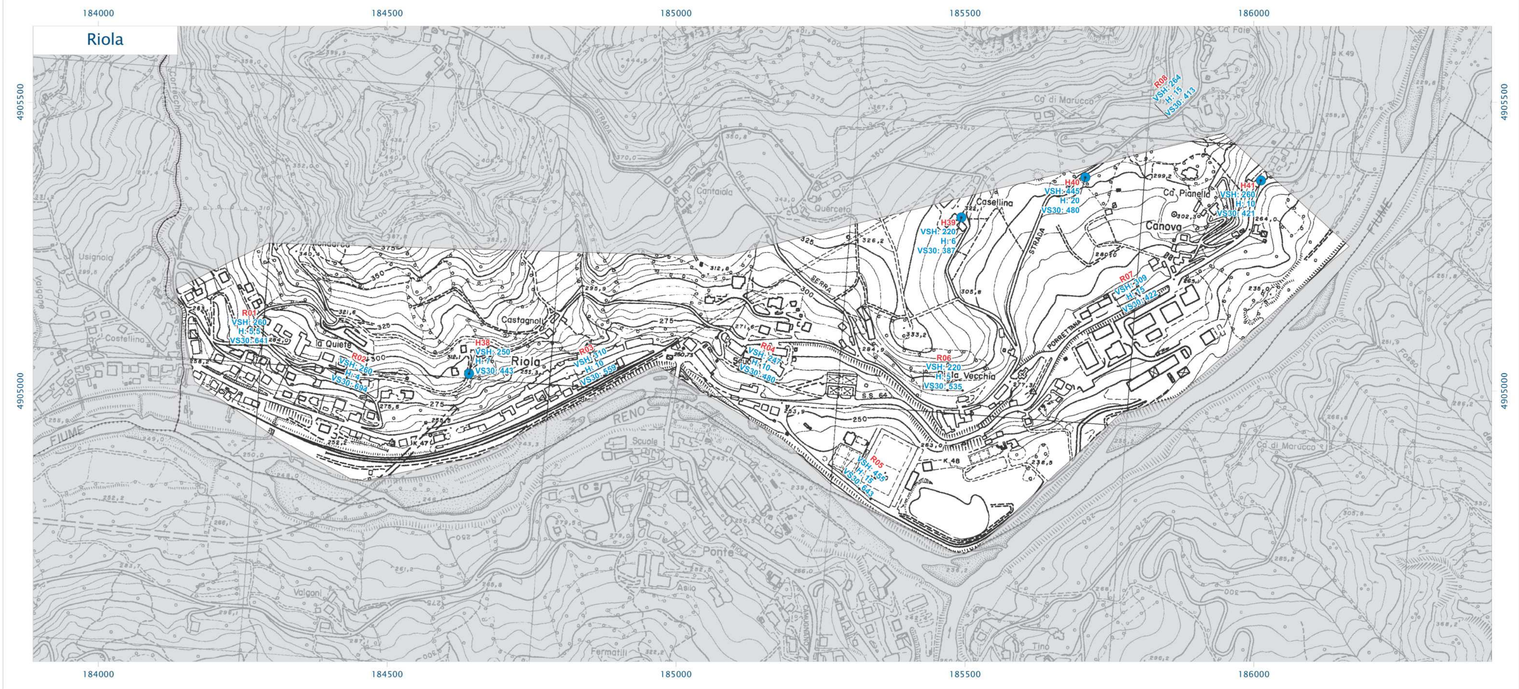

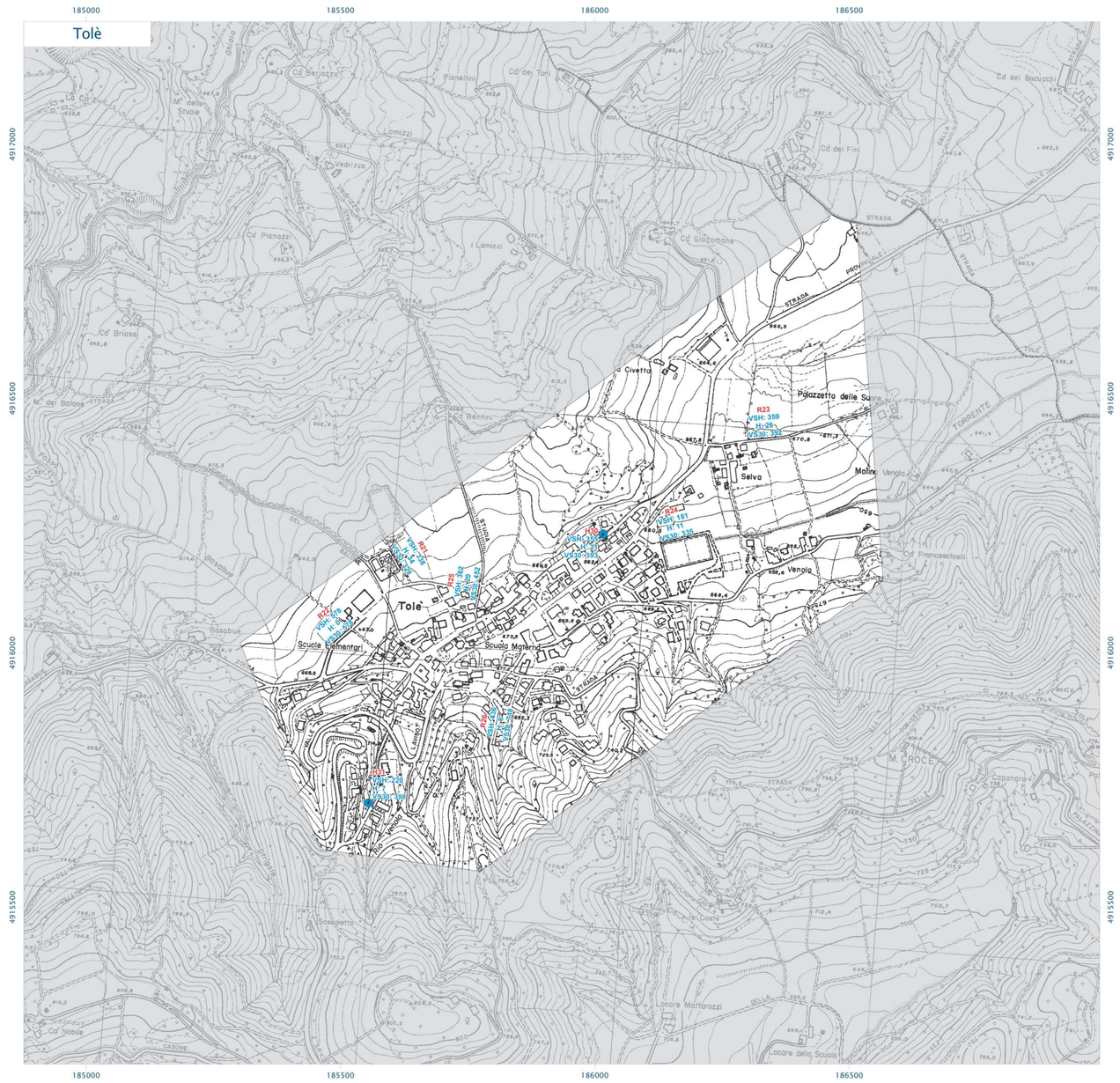

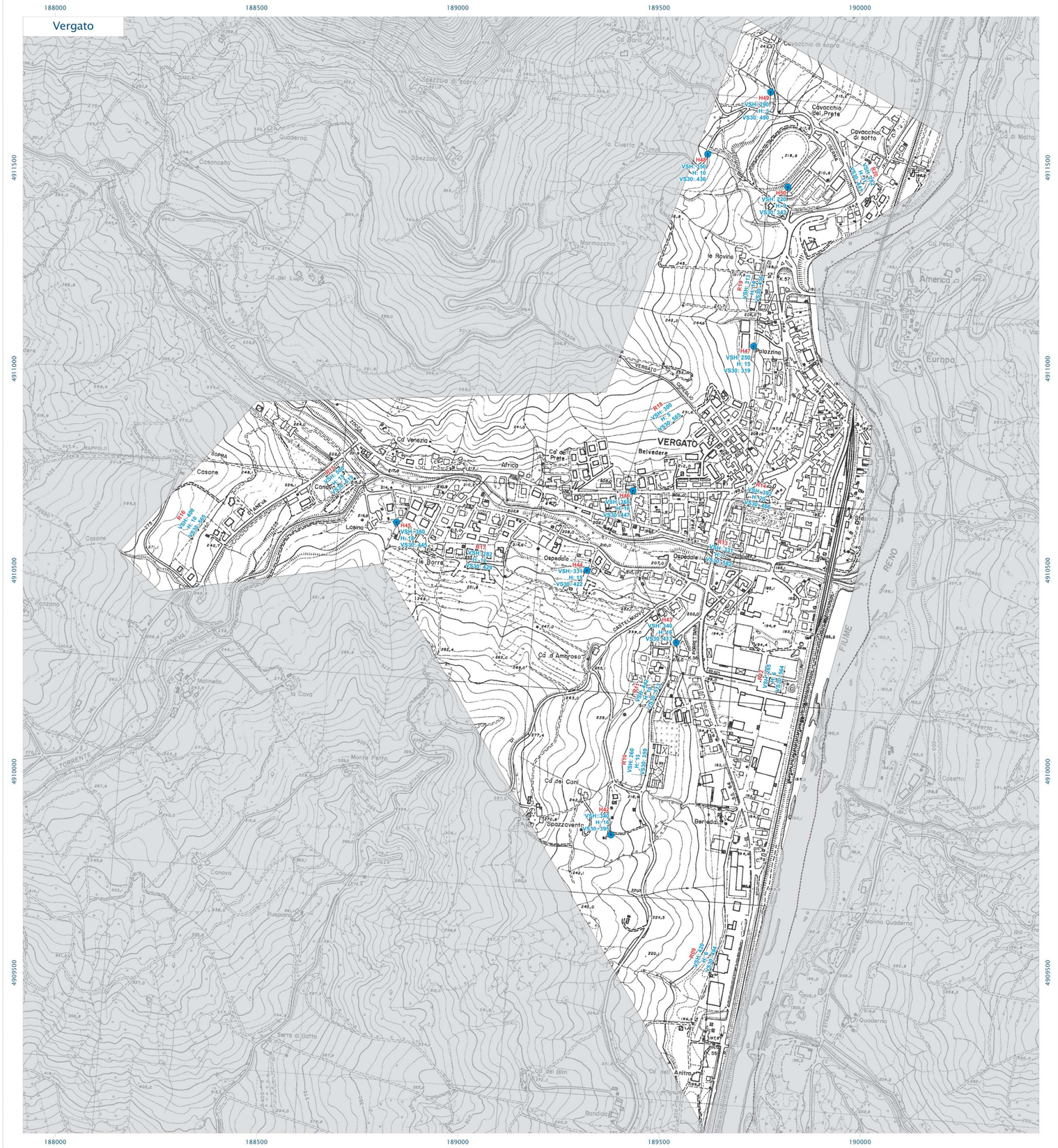

Fonte dei dati:
Base topografica: Carta Tecnica Regionale edizione 2011, dai contenuti del Database Topografico Regionale 2008
Aggiornamenti: 2010- 2011 - Periodo di rilievo: 1976 -2008.