


**FSC**

Fondo per lo Sviluppo  
e la Coesione

Intervento finanziato con risorse  
**FSC 2014-2020 – Piano operativo della Città  
metropolitana di Bologna**  
Delibera CIPE n.75/2017



**Progetto per la realizzazione del  
"PERCORSO CICLOTURISTICO EUROVELO 7  
TRATTA MARZABOTTO-SILLA"  
(Stralcio funzionale Ponte di Sperticano - Riola  
nei Comuni di Marzabotto, Grizzana Morandi e Vergato)**

## **COMUNE DI VERGATO PROGETTO DEFINITIVO**

**Pianificazione urbanistica Vincoli comunali  
Comune di VERGATO**

**RUE Tavola 2 – Individuazione e classificazione degli edifici  
e complessi di origine storica**

R.U.P.

ING. EMILIO PEDONE

GRUPPO DI PROGETTAZIONE

ING. EMILIO PEDONE

GEOL. ALDO FANTINI

ING. FRANCESCO BORRI

DOTT. FOR. ALESSANDRA PESINO

TAVOLA G.3.2

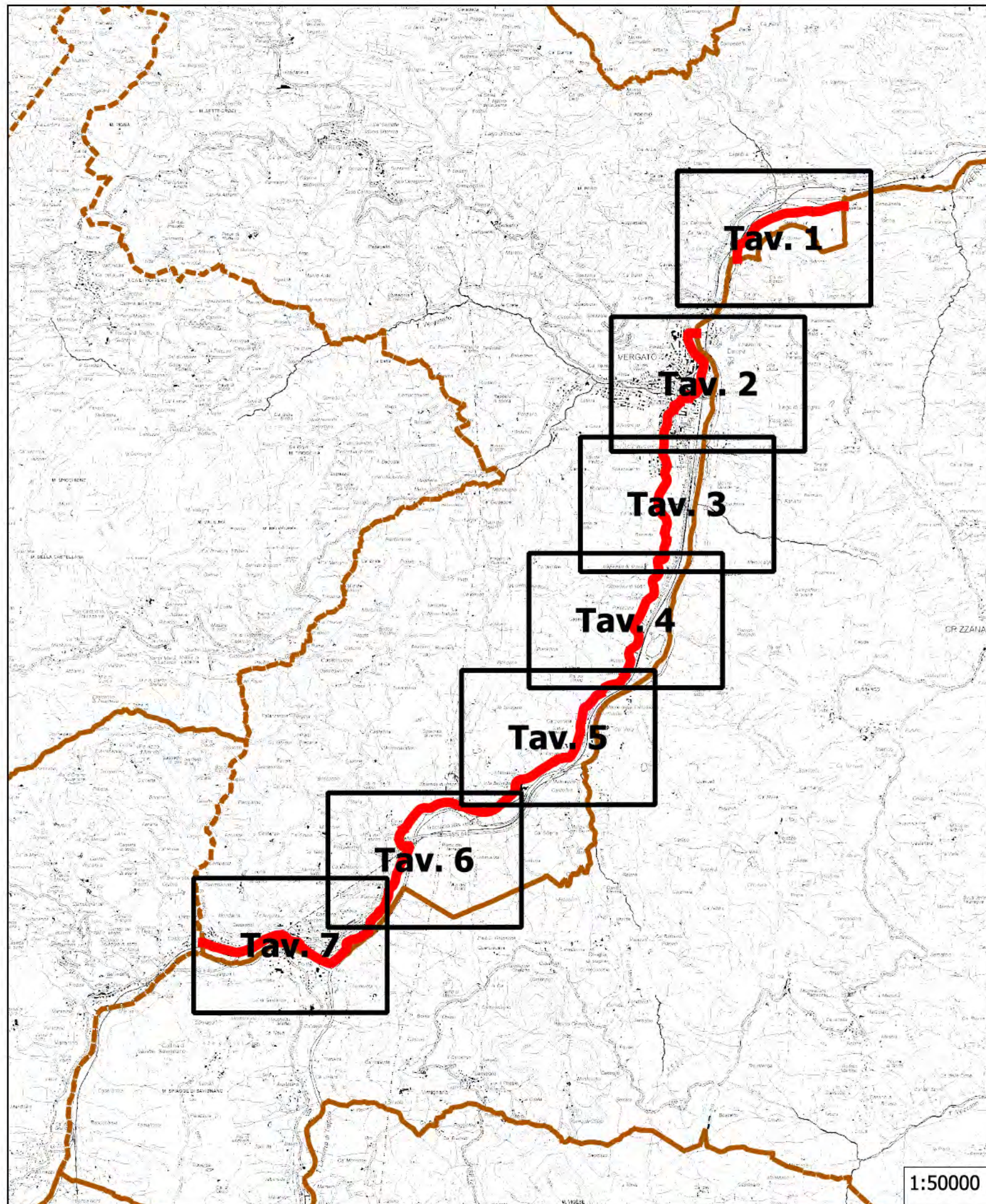
REVISIONE 00

SCALA 1:5.000

DATA Febbraio 2020



# QUADRO D'UNIONE DELLE TAVOLE


























Legenda

Percorso cicloturistico in progetto

Tratto Comune di VERGATO

- >  Base
- ▼  Vergato
  - >  Catasto
  - >  Sezioni Censimento
  - >  Stradario
  - ▼  Urbanistica
    - >  RUE - Tav.1 Ambiti e trasformazioni territoriali
    - ▼  RUE - Tav2 Classificazione degli edifici di origine storica
      - ▼  Simbologia
        -  Edifici e complessi edilizi di importanza nel contesto urbano
        -  Edifici, tessuti urbani e complessi edilizi riconoscibili, di interesse storico significativo
        -  Edifici, tessuti urbani e complessi edilizi storici, di valore architettonico, riconoscibili anche se in mediocre stato di conservazione
        -  Edifici, tessuti urbani e complessi edilizi storici, con evidenti trasformazioni
        -  Edificio incongruo
        -  Unità edilizie che rientrano nell'ambito del sistema insediativo storico, costituite da fabbricati di costruzione recente
        -  RU - Edifici e complessi edilizi di origine storica, allo stato di rudere (art.4.1.8 RUE)
        -  Centri e Nuclei storici
      - >  PSC - Tav.1 Ambiti e trasformazioni territoriali
      - >  PSC - Tav2.1 Tutele e vincoli di natura ambientale
      - >  PSC - Tav2.2 Tutele e vincoli di natura storica culturale, paesaggistica e antropica
      - >  PSC - Tav3 Carta delle potenzialità archeologiche



