


FSC

Fondo per lo Sviluppo
e la Coesione

Intervento finanziato con risorse
**FSC 2014-2020 – Piano operativo della Città
metropolitana di Bologna**
Delibera CIPE n.75/2017



**Progetto per la realizzazione del
"PERCORSO CICLOTURISTICO EUROVELO 7
TRATTA MARZABOTTO-SILLA"**
(Stralcio funzionale Ponte di Sperticano - Riola
nei Comuni di Marzabotto, Grizzana Morandi e Vergato)

COMUNE DI MARZABOTTO PROGETTO DEFINITIVO

**Pianificazione urbanistica Vincoli comunali
Comune di MARZABOTTO
RUE Tavola 2 – Individuazione e classificazione degli edifici
e complessi di origine storica**

R.U.P.
ING. EMILIO PEDONE



PROGETTAZIONE
ING. EMILIO PEDONE






















GEOL. ALDO FANTINI

ING. FRANCESCO BORRI

TAVOLA	G.3.2
REVISIONE	02
SCALA	1:5.000
DATA	Febbraio 2020

Legenda

Percorso cicloturistico in progetto  Percorso cicloturistico esistente
 Tratto Comune di MARZABOTTO

-  Base
- ▼  Marzabotto
 -  Catasto
 -  Sezioni Censimento
 -  Stradario
 - ▼  Urbanistica
 -  RUE - Tav.1 Ambiti e trasformazioni territoriali
 - ▼  RUE - Tav2 Classificazione degli edifici di origine storica
 - ▼  Simbologia
 -  Edifici e complessi edilizi di importanza nel contesto urbano
 -  Edifici, tessuti urbani e complessi edilizi riconoscibili, di interesse storico significativo
 -  Edifici, tessuti urbani e complessi edilizi storici, di valore architettonico, riconoscibili anche se in mediocre stato di conservazione
 -  Edifici, tessuti urbani e complessi edilizi storici, con evidenti trasformazioni
 -  Edificio incongruo
 -  Unità edilizie che rientrano nell'ambito del sistema insediativo storico, costituite da fabbricati di costruzione recente
 -  RU - Edifici e complessi edilizi di origine storica, allo stato di rudere (art.4.1.8 RUE)
 -  Centri e Nuclei storici
 -  PSC - Tav.1 Ambiti e trasformazioni territoriali
 -  PSC - Tav2.1 Tutela e vincoli di natura ambientale
 -  PSC - Tav2.2 Tutela e vincoli di natura storica culturale, paesaggistica e antropica
 -  PSC - Tav3 Carta delle potenzialità archeologiche

QUADRO D'UNIONE DELLE TAVOLE

