


FSC

Fondo per lo Sviluppo
e la Coesione

Intervento finanziato con risorse
FSC 2014-2020 – Piano operativo della Città
metropolitana di Bologna
Delibera CIPE n.75/2017



**Progetto per la realizzazione del
"PERCORSO CICLOTURISTICO EUROVELO 7
TRATTA MARZABOTTO-SILLA"
(Stralcio funzionale Ponte di Sperticano - Riola
nei Comuni di Marzabotto, Grizzana Morandi e Vergato)**

COMUNE DI MARZABOTTO PROGETTO DEFINITIVO

**Pianificazione urbanistica Vincoli comunali
Comune di MARZABOTTO
PSC Tavola 2.2 – Tavole dei vincoli - Tutele e vincoli di
natura storico-culturale paesaggistica e antropica
Fasce di rispetto e reti tecnologiche**

R.U.P.
ING. EMILIO PEDONE

PROGETTAZIONE
ING. EMILIO PEDONE
GEOL. ALDO FANTINI
ING. FRANCESCO BORRI

TAVOLA	G.3.5
REVISIONE	02
SCALA	1:5.000
DATA	Febbraio 2020

Legenda












- Percorso cicloturistico in progetto

Tratto Comune di MARZABOTTO








Tratto Comune di GRIZZANA MORANDI

Tratto Comune di VERGATO
- Percorso cicloturistico esistente

Confini comunali

- >  Base
- >  Marzabotto
- >  Catasto
- >  Sezioni Censimento
- >  Stradario
- >  Urbanistica
- >  RUE - Tav.1 Ambiti e trasformazioni territoriali
- >  RUE - Tav.2 Classificazione degli edifici di origine storica
- >  PSC - Tav.1 Ambiti e trasformazioni territoriali
- >  PSC - Tav.2.1 Tutele e vincoli di natura ambientale
- >  PSC - Tav.2.2 Tutele e vincoli di natura storico culturale ,paesaggistica e antropica

- >  Simbologia
-  Centri e nuclei storici (art. 2.4.1 PSC - art. 8.3 PTCP)
-  Beni di interesse storico - culturale tutelati con formale decreto ministeriale (Art.10 Dlgs 42/2004 - ex "L.1089/1939")
-  Beni di interesse storico - culturale tutelati con formale decreto ministeriale (Art.10 Dlgs 42/2004 - ex "L.1089/1939")
-  Principali complessi architettonici storici non urbani (Art.8.5 PTCP)
-  Edifici di particolare interesse storico-architettonico (L.R. 20/2000 art. A-9, c.1)
-  Complessi ed aree di rilevanza archeologica (Art.2.40 PSC - art. 8.2 PTCP)
-  Perimetro del Museo Nazionale etrusco
-  Viabilità di carattere storico
-  Alberi monumentali
-  Siti d'importanza Comunitaria - SIC (art. 2.34 PSC - art.3.7 PTCP)- Rupe di Calvenzano
-  Sistema collinare (Art. 2.35 PSC - art. 3.2, 7.1 e 10.8 PTCP)
-  Sistema collinare (Art. 2.35 PSC - art. 3.2, 7.1 e 10.8 PTCP)
-  Sistema delle aree forestali (art. 2.36 PSC - art. 7.2 PTCP)
-  Zone di particolare interesse paesaggistico-ambientale (Art. 2.37 PSC - art.7.3 PTCP)
-  Zone di tutela naturalistica (Art. 2.38 PSC - art.7.5 PTCP)
-  Crinali significativi
-  Calanchi significativi (Art. 2.39 PSC - art.7.6 PTCP)
-  Ambiti a prevalente rilievo paesaggistico (art. 11.8 PTCP)
-  Ambiti ad alta vocazione produttiva agricola (Art.11.9 PTCP)
-  Rispetto adduttore Reno - Setta
-  Aree tutelate per legge (Art 142 Dlgs 42/2004 - ex legge 431/1985)
-  Nodi ecologici complessi (art.3.5, PTCP)
-  Corridoio ecologico provinciale (art.3.5, PTCP)
-  Connettivo ecologico diffuso (art.3.5, PTCP)
-  AAT - Linee elettriche ad Altissima Tensione: 380kV
-  AT - Linee elettriche ad Alta Tensione: 220kV/132kV
-  MT - Linee elettriche a Media Tensione: 15kV
-  Fasce di prima approssimazione degli elettrodotti
-  Fasce di di attenzione
-  Fasce di prima approssimazione degli elettrodotti
-  Fasce di prima approssimazione degli elettrodotti
-  Perimetro del Centro Abitato ai sensi dell'art.3, D.Lgs. 30 aprile 1992, n. 285

-  Fasce di rispetto stradale
-  Fasce di rispetto ferroviario
-  Zona di rispetto impianti di depurazione
-  Fasce di rispetto cimiteriale (art.3.9)
-  Rispetto per la prevenzione e la riduzione dell'inquinamento luminoso per osservatori astronomici (10 km) - Felsina
-  Rispetto per la prevenzione e la riduzione dell'inquinamento luminoso per osservatori astronomici (25 km) - INAF
- >  PSC - Tav.3 Carta delle potenzialità archeologiche

QUADRO D'UNIONE DELLE TAVOLE

