


FSC

Fondo per lo Sviluppo
e la Coesione

Intervento finanziato con risorse
**FSC 2014-2020 – Piano operativo della Città
metropolitana di Bologna**
Delibera CIPE n.75/2017



**Progetto per la realizzazione del
"PERCORSO CICLOTURISTICO EUROVELO 7
TRATTA MARZABOTTO-SILLA"**
(Stralcio funzionale Ponte di Sperticano - Riola
nei Comuni di Marzabotto, Grizzana Morandi e Vergato)

COMUNE DI VERGATO PROGETTO DEFINITIVO

**Pianificazione urbanistica Vincoli comunali
Comune di VERGATO
PSC Tavola 3 - Carta delle potenzialità archeologiche**

R.U.P.

ING. EMILIO PEDONE

GRUPPO DI PROGETTAZIONE

ING. EMILIO PEDONE

GEOL. ALDO FANTINI

ING. FRANCESCO BORRI

DOTT. FOR. ALESSANDRA PESINO

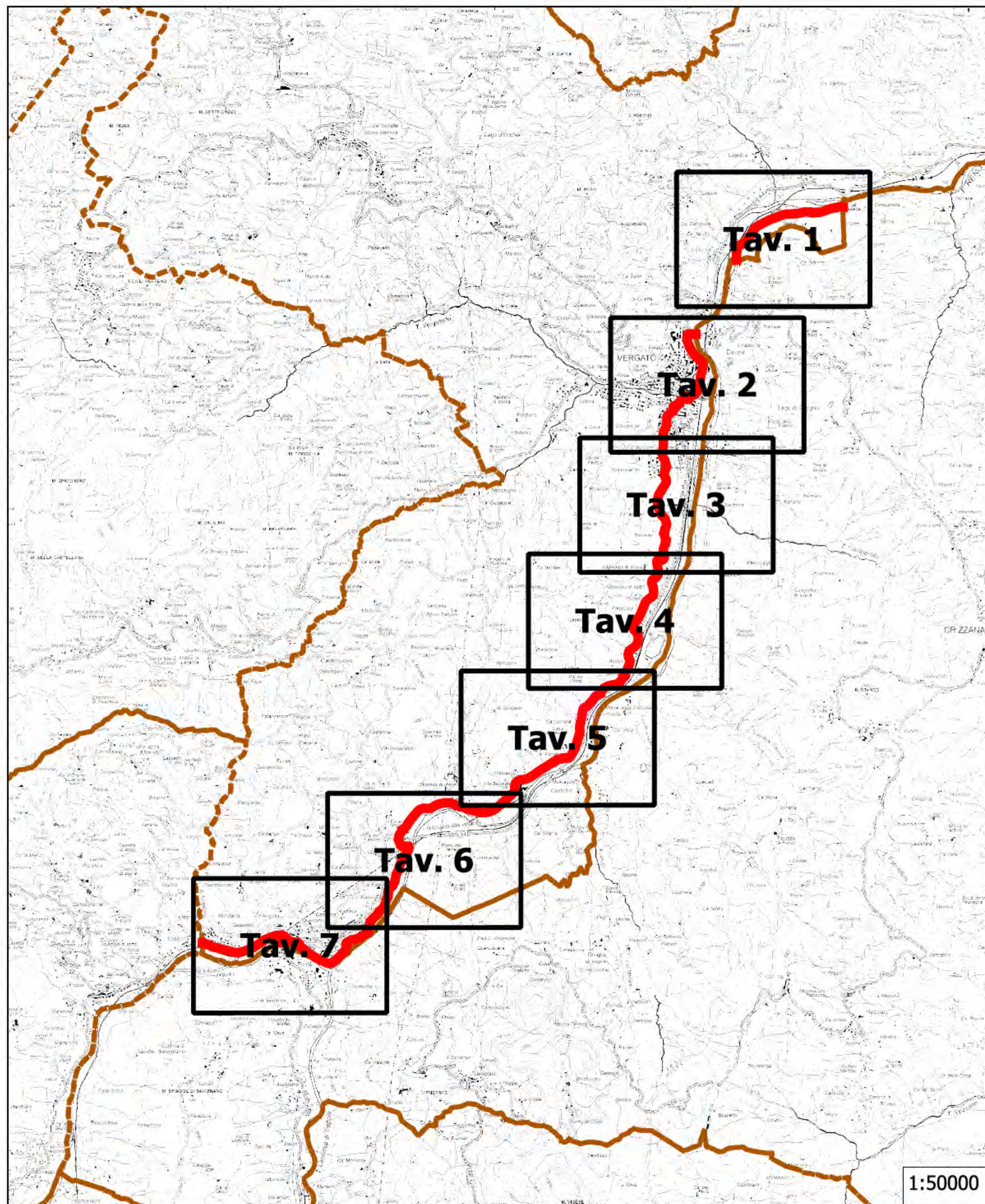
TAVOLA G.3.6

REVISIONE 00

SCALA 1:5.000

DATA Febbraio 2020


QUADRO D'UNIONE DELLE TAVOLE



Legenda

Percorso cicloturistico in progetto

Tratto Comune di VERGATO

- >  Base
- ▼  Vergato
 - >  Catasto
 - >  Sezioni Censimento
 - >  Stradario
 - ▼  Urbanistica
 - >  RUE - Tav.1 Ambiti e trasformazioni territoriali
 - >  RUE - Tav2 Classificazione degli edifici di origine storica
 - >  PSC - Tav.1 Ambiti e trasformazioni territoriali
 - >  PSC - Tav2.1 Tutele e vincoli di natura ambientale
 - >  PSC - Tav2.2 Tutele e vincoli di natura storico culturale ,paesaggistica e antropica
 - ▼  PSC - Tav3 Carta delle potenzialita' archeologiche
 - ▼  Simbologia
 -  Area archeologica
 -  Potenzialità archeologica alta (CAPO IV, art. 2.40 PSC)
 -  Potenzialità archeologica media (CAPO IV, art. 2.40 PSC)
 -  Potenzialità archeologica bassa (CAPO IV, art. 2.40 PSC)

