


FSC

Fondo per lo Sviluppo
e la Coesione

Intervento finanziato con risorse
**FSC 2014-2020 – Piano operativo della Città
metropolitana di Bologna**
Delibera CIPE n.75/2017



**Progetto per la realizzazione del
"PERCORSO CICLOTURISTICO EUROVELO 7
TRATTA MARZABOTTO-SILLA"**
(Stralcio funzionale Ponte di Sperticano - Riola
nei Comuni di Marzabotto, Grizzana Morandi e Vergato)

COMUNE DI MARZABOTTO PROGETTO DEFINITIVO

**Pianificazione urbanistica Vincoli comunali
Comune di MARZABOTTO
PSC Tavola 3 - Carta delle potenzialità archeologiche**

R.U.P.
ING. EMILIO PEDONE

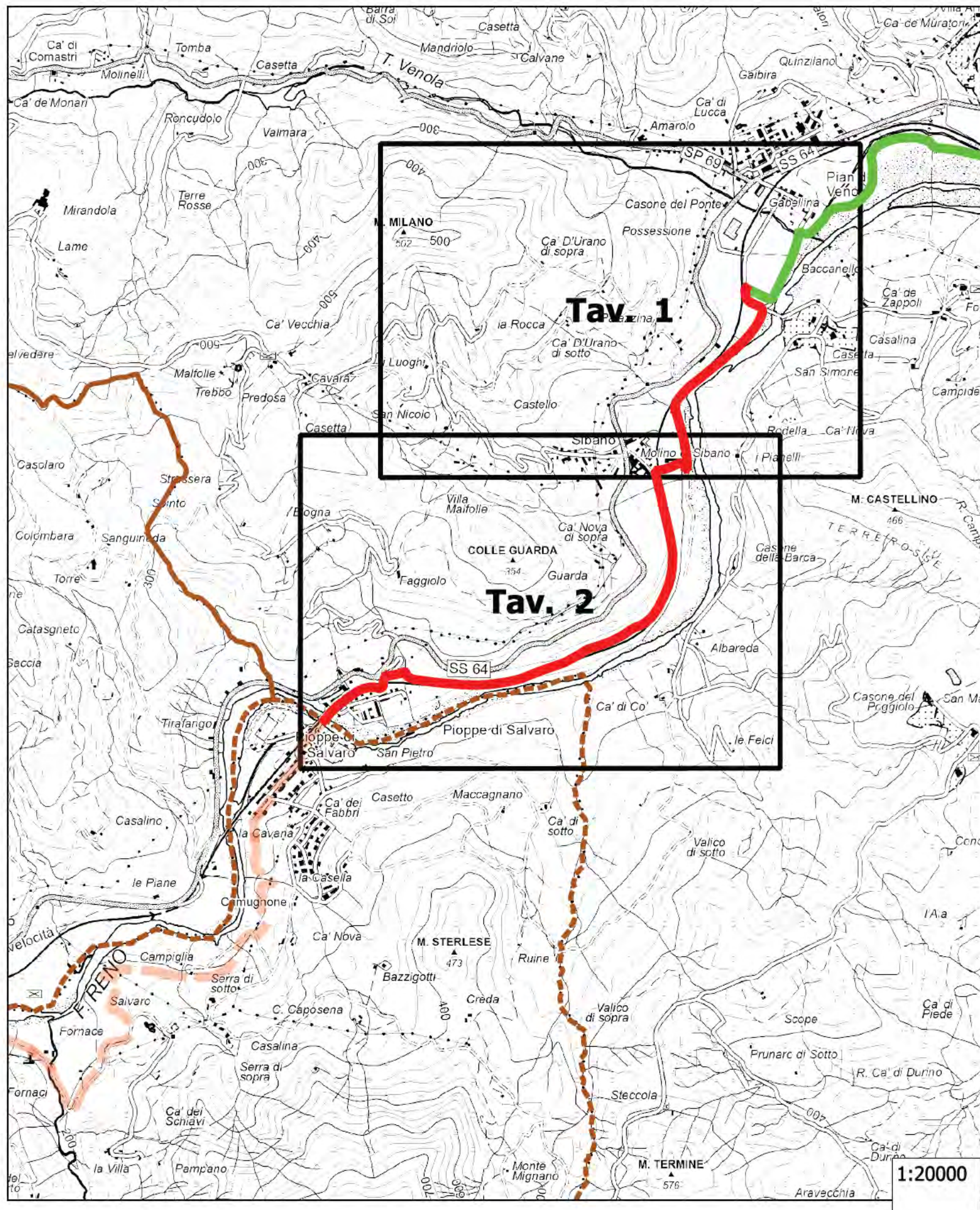
PROGETTAZIONE
ING. EMILIO PEDONE

GEOL. ALDO FANTINI

ING. FRANCESCO BORRI
































TAVOLA	G.3.6
REVISIONE	02
SCALA	1:5.000
DATA	Febbraio 2020

QUADRO D'UNIONE DELLE TAVOLE



Legenda

- Percorso cicloturistico in progetto
- Tratto Comune di MARZABOTTO
- Tratto Comune di GRIZZANA MORANDI
- Tratto Comune di VERGATO
- Percorso cicloturistico esistente
- Confini comunali

-   Base
- ▼   Marzabotto
 -   Catasto
 -   Sezioni Censimento
 -   Stradario
 - ▼   Urbanistica
 -   RUE - Tav.1 Ambiti e trasformazioni territoriali
 -   RUE - Tav2 Classificazione degli edifici di origine storica
 -   PSC - Tav.1 Ambiti e trasformazioni territoriali
 -   PSC - Tav2.1 Tutele e vincoli di natura ambientale
 -   PSC - Tav2.2 Tutele e vincoli di natura storico culturale ,paesaggistica e antropica
 - ▼   PSC - Tav3 Carta delle potenzialita' archeologiche
 - ▼    Simbologia
 -  Area archeologica
 -  Potenzialità archeologica alta (CAPO IV, art. 2.40 PSC)
 -  Potenzialità archeologica media (CAPO IV, art. 2.40 PSC)
 -  Potenzialità archeologica bassa (CAPO IV, art. 2.40 PSC)

