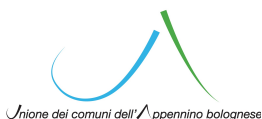


FSC

Fondo per lo Sviluppo
e la Coesione

**Intervento finanziato con risorse
FSC 2014-2020 – Piano operativo della Città
metropolitana di Bologna
Delibera CIPE n.75/2017**



**Progetto per la realizzazione del
"PERCORSO CICLOTURISTICO EUROVELO 7
TRATTA MARZABOTTO-SILLA"
(Stralcio funzionale Ponte di Sperticano - Riola
nei Comuni di Marzabotto, Grizzana Morandi e Vergato)**

COMUNE DI MARZABOTTO, GRIZZANA MORANDI, VERGATO PROGETTO DEFINITIVO

Piano particellare di esproprio

R.U.P.

ING. EMILIO PEDONE

GRUPPO DI PROGETTAZIONE

ING. EMILIO PEDONE

GEOL. ALDO FANTINI

ING. FRANCESCO BORRI

DOTT. FOR. ALESSANDRA PESINO

ELABORATO P.1

REVISIONE 02

DATA

Agosto 2020

PREMESSA

Il presente piano particellare di esproprio è redatto ai sensi del D.P.R. n°327/2001 “Testo unico delle disposizioni legislative e regolamentari in materia di espropriazione per pubblica utilità” ed a termine dei contenuti della L. 241/1990 in tema di partecipazione al procedimento amministrativo che impone la comunicazione di avvio del procedimento ai proprietari interessati dall'intervento prima dell'approvazione del progetto definitivo, anche al fine di recepire eventuali osservazioni e/o indicazioni. Nella stesura ci si è attenuti anche a quanto contenuto nel D.P.R. 5 ottobre 2010 n. 207, Regolamento di esecuzione ed attuazione del decreto legislativo 12 aprile 2006 n. 163, recante «Codice dei contratti pubblici relativi a lavori, servizi e forniture in attuazione delle direttive 2004/17/CE e 2004/18/CE» e sue modifiche e integrazioni, ed alle altre normative in materia di opere pubbliche ed espropriazioni per pubblica utilità.

Per la redazione del presente documento sono state utilizzate come base le mappe catastali dell'Agenzia delle Entrate Direzione Provinciale di Bologna, Ufficio Provinciale Territorio Servizi Catastali, alle quali è stata sovrapposta la cartografia di progetto in modo da identificare le aree interessate dall'opera; successivamente sono state eseguite le visure catastali per accertare gli intestatari di ogni particella coinvolta e le relative quote dei diritti reali di godimento da esse risultanti.

Sono stati inoltre eseguiti sopralluoghi per verificare l'effettiva natura attuale del soprassuolo ed il loro reale utilizzo, e sono state svolte indagini documentali per verificarne le destinazioni urbanistiche tramite l'ausilio dei Sistemi Informativi Territoriali in dotazione all'Ente Pubblico.

Infine, facendo riferimento ai Valori Agricoli Medi della Città Metropolitana di Bologna e ad ogni altra informazione utile, si è provveduto alla determinazione delle indennità presunte di esproprio per ogni porzione di terreno da acquisire e conseguentemente per ogni singolo intestatario, in relazione alla propria quota di proprietà o altro diritto reale.

L'elaborato è composto dalle seguenti sezioni:

- **Elenco ditte interessate**, nel quale sono indicate tutte le persone fisiche e giuridiche proprietarie o intestatarie di altro diritto sui terreni, suddiviso per Comuni ed ordinato alfabeticamente;
- **Tabella del piano particellare**, che riporta l'elenco dei mappali coinvolti suddiviso per Comuni, i dati catastali dei terreni, l'intestazione degli stessi con le relative quote di proprietà, la misura delle aree in esproprio e la quantificazione dell'indennizzo stimato;
- **Allegati 1**: Tavole grafiche con sovrapposizione del tracciato in progetto alla cartografia catastale, le quali consentono di individuare le aree interessate dall'opera pubblica e le porzioni oggetto di espropriazione;
- **Allegati 2**: Visure catastali indicanti i dati delle singole particelle di terreno, i dati anagrafici delle ditte che risultano intestatarie e le relative quote dei diritti reali di godimento sul bene.

ELENCO DITTE INTERESSATE

UNIONE DEI COMUNI DELL'APPENNINO BOLOGNESE

Piazza della Pace, 4 - 40038 Vergato (BO)

Progetto per la realizzazione del "PERCORSO CICLOTURISTICO EUROVELO7 TRATTA MARZABOTTO-SILLA"
(Stralcio Funzionale Ponte di Sperticano-Riola nei Comuni di Marzabotto, Grizzana Morandi e Vergato) .

ELENCO DITTE INTERESSATE				
COMUNE DI MARZABOTTO				
n.	INTESTAZIONE	Dati anagrafici e Codice Fiscale	Foglio	Particelle
1	BACCI LUISA	nata a BOLOGNA il 28/12/1964 - Codice Fiscale: BCCLSU64T68A944M	60	3 (190), 8, 211
2	GANDOLFI ANDREA	nato a VERGATO il 29/06/1958 - Codice Fiscale: GNDNDR58H29L762Q	59	196, 197, 274
3	GANDOLFI LUCAS	nato a VERGATO il 06/10/1963 - Codice Fiscale: GNDLCS63R06L762T	59	196, 197, 274
4	LANA MAURO	nato a MONZUNO il 13/05/1960 - Codice Fiscale: LNAMRA60E13F706D	60	3 (190), 8, 211
5	PASELLI GIUSEPPE	nato a MARZABOTTO il 19/07/1937 - Codice Fiscale: PSLGPP37L19B689E	59	194, 195
6	Rete Ferroviaria Italiana s.p.a.	con sede in ROMA - Codice Fiscale: 01585570581	58	191
			59	193
			60	21, 46, 160, 176
7	SIMONI CAVE SRL	con sede in ARGELATO - Codice Fiscale: 02036200372	60	2
8	VENTURI SAVINA	nata a MARZABOTTO il 31/12/1934 - Codice Fiscale: VNTSVN34T71B689Z	60	57
COMUNE DI GRIZZANA MORANDI				
9	ARTIGNANI ANNA MARIA	nata a ROMA il 18/06/1939 - Codice fiscale: NTGNMR39H58H501X	1	134
10	BORDONI GABRIELE	nato a BOLOGNA il 28/07/1964 - Codice fiscale: BRDGRL64L28A944X	4	136
11	CARBONI ANDREA	nato a VERGATO il 18/12/1975 - Codice fiscale: CRBNDR75T18L762Y	5	28, 30, 31
12	CARIATI RENATA	nata a BOLOGNA il 03/03/1939 - Codice fiscale: CRNRNT39C43A944I	1	259, 262
13	COLIVA GIULIA	nata a BOLOGNA il 27/02/1985 - Codice fiscale: CLVGLI85B67A944V	61	1
14	DE MICHELI BRUNO	nato a CASTRIGNANO DEL CAPO il 14/10/1941 - Codice fiscale: DMCBRN41R14C336X	5	5, 6
15	DE MICHELI FRANCESCO	nato a CASTRIGNANO DEL CAPO il 17/03/1936 - Codice fiscale: DMCFNC36C17C336K	5	5, 6
16	DE MICHELI MARIA ANTONIA	nata a CASTRIGNANO DEL CAPO il 10/12/1924 - Codice fiscale: DMCMTN24T50C336B	5	5, 6
17	DE MICHELI MARIA ROSARIA	nata a CASTRIGNANO DEL CAPO il 01/05/1938 - Codice fiscale: DMCMSR38E41C336N	5	5, 6
18	DI NOTO GIOVANNA MARIA	nata a BIVONA il 06/02/1953 - Codice fiscale: DNTGNN53B46A896V	1	312
19	DI NOTO GIOVANNA MARIASSUNTA	nata a BIVONA il 06/02/1953 - Codice fiscale: DNTGNN53B46A896V	1	311
20	DI PAOLA FICARELLA FILIPPO	nato a BIVONA il 11/10/1946 - Codice fiscale: DPLFPP46R11A896M	1	311, 312
21	DI PAOLA FICARELLA MONIA	nata a Bologna il 23/07/1972 - Codice fiscale: DPLMNO72L63A944M	1	311
22	DI PAOLA FICARELLA SANDRA	nata a Bologna il 29/04/1974 - Codice fiscale: DPLSDR74D69A944B	1	311
23	DI PAOLA FICARELLA VANESSA	nata a Bologna il 20/11/1981 - Codice fiscale: DPLVSS81S60A944U	1	311
24	FABBRI ANNA	nata a BOLOGNA il 27/01/1982 - Codice fiscale: FBBNNA82A67A944W	6	16, 28, 29
25	FRANCHI S.R.L.	con sede in GRIZZANA MORANDI - Codice Fiscale: 02554671202	1	258
26	FUSTINI VALERIO	nato a BUDRIO il 29/03/1938 - Codice fiscale: FSTVLR38C29B249F	1	259, 262
27	GUIDI EMANUELA	nata a BOLOGNA il 15/03/1971 - Codice fiscale: GDUMNL71C55A944W	6	13, 199
28	GUIDI FEDERICA	nata a BOLOGNA il 15/03/1971 - Codice fiscale: GDUFR71C55A944U	6	13, 199
29	GUIDI ILARIA	nata a BOLOGNA il 20/06/1969 - Codice fiscale: GDULRI69H60A944N	6	13, 199
30	GUIDI STEFANIA	nata a BOLOGNA il 01/09/1965 - Codice fiscale: GDUSFN65P41A944J	6	13, 199
31	ISTITUTO DIOCESANO	con sede in BOLOGNA - Codice fiscale: 92009910370	5	4, 7
32	LAFFI DONALDO EFREM	nato in SVIZZERA il 03/04/1967 - Codice Fiscale: LFFDL67D03Z133Z	1	134
33	LAFFI SIBILLA	nata in SVIZZERA il 12/04/1971 - Codice Fiscale: LFFSLL71D52Z133V	1	134
34	LAFFI TIZIANA ELENA	nata in SVIZZERA il 19/04/1968 - Codice Fiscale: LFFTNL68D59Z133H	1	134
35	LOLLI LUIGI	nato a BOLOGNA il 28/04/1981 - Codice fiscale: LLLLGU81D28A944R	6	1, 2, 3, 11, 12
36	MAZZETTI PAOLO	nato a GAGGIO MONTANO il 10/12/1958 - Codice fiscale: MZZPLA58T10D847J	61	21
37	MINELLI GABRIELE	nato a MARZABOTTO il 11/03/1960 - Codice fiscale: MNLGRL60C11B689W	5	12, 60, 68

n.	INTESTAZIONE	Dati anagrafici e Codice Fiscale	Foglio	Particelle
38	MINELLI MAURIZIO	nato a MARZABOTTO il 21/04/1960 - Codice fiscale: MNLMRZ60D21B689T	5	12, 60, 68
39	NESI FRANCO	nato a CAMUGNANO il 26/08/1952 - Codice fiscale: NSEFNC52M26B572U	1	141
40	NESI PRIMO	nato a CAMUGNANO il 08/06/1948 - Codice fiscale: NSEPRM48H08B572F	1	140
41	ORSINI IRMA	nata a BOLOGNA il 15/04/1932 - Codice fiscale: RSNRM32D55A944B	49	737, 568
42	PAZZAGLIA CLAUDIA	nata a BOLOGNA il 17/07/1965 - Codice fiscale: PZZCLD65L57A944K	5	1, 2, 23
43	PAZZAGLIA TOMMASO	nato a BOLOGNA il 12/07/1970 - Codice fiscale: PZZTMS70L12A944L	5	1, 2, 23
44	Rete Ferroviaria Italiana s.p.a.	con sede in ROMA - Codice Fiscale: 01585570581	61	25, 26
45	RONDELLI CLAUDIO	nato a GRANAGLIONE il 18/08/1960 - Codice fiscale: RNDCLD60M18E135G	60	2, 20, 30
46	STASI ALBERTO LUCA	nato a MILANO il 09/07/1963 - Codice fiscale: STSLRT63L09F205R	5	5, 6
47	STASI PATRIZIA	nata a CHIARI il 03/09/1958 - Codice fiscale: STSPRZ58P43C618H	5	5, 6
48	STASI SERGIO	nato a CASTRIGNANO DEL CAPO il 28/07/1952 - Codice fiscale: STSSRG52L28C336M	5	5, 6
49	STOVANI FIORENZA	nata a BOLOGNA il 12/09/1954 - Codice fiscale: STVFNZ54P52A944Z	49	737, 568
50	STOVANI STEFANO	nato a BOLOGNA il 17/09/1955 - Codice fiscale: STVSFN55P17A944C	49	737, 568
51	TAGLIANI ENRICA	nata a CASTEL DI CASIO il 27/08/1947 - Codice fiscale: TGLNRC47M67B969X	61	28, 43, 237, 242
52	TAMBURINI MATTEO	nato a BOLOGNA il 05/01/1957 - Codice fiscale: TMBMTT57A05A944J	50	284
53	TAMBURINI TOMMASO	nato a BOLOGNA il 18/10/1925 - Codice fiscale: TMBTMS25R18A944X	50	284
54	TONELLI MARIA TERESA	nata a GAGGIO MONTANO il 26/05/1950 - Codice fiscale: TNLMT50E66D847E	61	1
55	VENTURI RENATO	nato a GRIZZANA MORANDI il 18/02/1939 - Codice fiscale: VNTRNT39B18E187C	6	18
56	ZAPPOLI DONATELLA	nata a GAGGIO MONTANO il 25/07/1961 - Codice fiscale: ZPPDTL61L65D847V	61	29
COMUNE DI VERGATO				
57	ALDROVANDI AMEDEO	nato a VERGATO il 15/12/1930 - Codice Fiscale: LDRMDA30T15L762E	62	304, 311
58	ALDROVANDI DAVIDE	nato a BOLOGNA il 16/03/1968 - Codice Fiscale: LDRDVD68C16A944F	62	307
59	ALDROVANDI GIORGIO	nato a VERGATO il 07/05/1950 - Codice Fiscale: LDRGRG50E07L762J	62	307
60	BACCHETTI REMO	nato a CASTEL DI CASIO il 12/09/1950 - Codice Fiscale: BCCRME50P12B969N	62	27, 277, 280, 324
61	BENASSI SIMONA	nata a BOLOGNA il 17/05/1970 - Codice Fiscale: BNSSMN70E57A944A	65	63
62	COLLI ANELLO	nato a VERGATO il 17/08/1909 - Codice Fiscale: CLLNLL09M17L762D	65	64
63	COLLI DANIELE	nato a BOLOGNA il 13/12/1960 - Codice Fiscale: CLLDNL60T13A944V	65	64
64	COLLI MARIA	nata a VERGATO il 11/11/1937 - Codice Fiscale: CLLMRA37S51L762G	65	64
65	DONDARINI LUCIANO	nato a VERGATO il 12/05/1934 - Codice Fiscale: DNDLCN34E12L762R	65	232
66	DONDARINI MARISA	nata a PORRETTA TERME il 20/12/1961 - Codice Fiscale: DNDMRS61T60A558J	65	232
67	ERRANI ALBERTO	nato a BOLOGNA il 24/02/1962 - Codice Fiscale: RRNLRT62B24A944P	64	582
68	ERRANI ALESSANDRO	nato a BOLOGNA il 03/07/1959 - Codice Fiscale: RRNLNS59L03A944S	64	582
69	ERRANI ANDREA	nato a BOLOGNA il 26/11/1952 - Codice Fiscale: RRNDR52S26A944E	64	582
70	FERRI LUCIANA	nata a GRIZZANA MORANDI il 14/11/1963 - Codice Fiscale: FRRLCN63S54E187K	58	263
71	FOGACCI BARBARA	nata a VERGATO il 12/11/1974 - Codice Fiscale: FGCBBR74S52L762U	65	168, 224, 226
72	FOGACCI PAOLA	nata a VERGATO il 29/06/1961 - Codice Fiscale: FGCPLA61H69L762M	65	168, 224, 226
73	FOGACCI PATRIZIA	nata a PORRETTA TERME il 08/04/1977 - Codice Fiscale: FGCPRZ77D48A558H	65	168, 224, 226
74	FOGACCI ROBERTO	nato a BOLOGNA il 30/07/1964 - Codice Fiscale: FGCRRT64L30A944Z	65	168, 224, 226
75	FUZZI MARIA LETIZIA	nata a BOLOGNA il 15/04/1966 - Codice Fiscale: FZZMLT66D55A944U	64	582
76	FUZZI MARIO	nato a BOLOGNA il 08/05/1962 - Codice Fiscale: FZZMRA62E08A944E	64	582
77	GUIZZARDI STEFANO	nato a RIMINI il 30/12/1966 - Codice Fiscale: GZZSFN66T30H294U	49	108, 109
78	INTESA SANPAOLO S.P.A.	con sede in TORINO - Codice Fiscale: 00799960158	64	783
79	LANDINI MAURIZIO	nato a FIRENZE il 19/08/1944 - Codice Fiscale: LNDMRZ44M19D612Q	65	65
80	LOPPI ELISABETTA	nata a VERGATO il 03/04/1970 - Codice Fiscale: LPPLBT70D43L762W	65	232
81	LOPPI GIANNI	nato a VERGATO il 04/02/1968 - Codice Fiscale: LPPGNN68B04L762C	65	232
82	LOPPI PAOLA	nata a GAGGIO MONTANO il 05/09/1940 - Codice Fiscale: LPPPLA40P45D847J	65	232
83	LOPPI TIZIANA	nata a VERGATO il 14/10/1971 - Codice Fiscale: LPPTZN71R54L762A	65	232
84	LUCCHETTI GIOVANNI	nato a FOLIGNO il 26/01/1961 - Codice Fiscale: LCHGNN61A26D653W	64	582
85	MARCHI GIUSEPPINA	nata a MEDICINA il 22/10/1939 - Codice Fiscale: MRCGPP39R62F083Q	58	137

n.	INTESTAZIONE	Dati anagrafici e Codice Fiscale	Foglio	Particelle
86	MONTANARELLA PASQUALE	nato a MELFI il 17/10/1957 - Codice Fiscale: MNTPQL57R17F104H	58	150
87	NESTI MARCELLO	nato a AGLIANA il 27/02/1928 - Codice Fiscale: NSTMCL28B27A071Q	65	125, 126, 169, 170, 171
88	ODORICI LILIANA	nata a VERGATO il 20/11/1938 - Codice Fiscale: DRCLLN38S60L762A	65	64, 65
89	ODORICI LUISA	nata a VERGATO il 12/10/1943 - Codice Fiscale: DRCLSU43R52L762L	65	64, 65
90	PASELLI STEFANO	nato a VERGATO il 23/07/1959 - Codice Fiscale: PSLSFN59L23L762N	58	263
91	PILOTTI FRANCO	nato a MONTESE il 02/12/1941 - Codice Fiscale: PLTFNC41T02F642J	62	37
92	PORTOLANI ANNA	nata a BOLOGNA il 26/07/1937 - Codice Fiscale: PRTNNA37L66A944K	65	65
93	POSSATI ANNA MARIA	nata a GRIZZANA MORANDI il 03/03/1936 - Codice Fiscale: PSSNMR36C43E187J	65	65
94	POSSATI GIANNA	nata a GRIZZANA MORANDI il 10/01/1957 - Codice Fiscale: PSSGNN57A50E187Y	65	65
95	POSSATI MARIA	nata a GRIZZANA MORANDI il 07/01/1940 - Codice Fiscale: PSSMRA40A47E187J	65	65
96	POSSATI PALMA	nata a GRIZZANA MORANDI il 27/07/1932 - Codice Fiscale: PSSPLM32L67E187Z	65	65
97	POSSATI PAOLA	nata a GRIZZANA MORANDI il 28/01/1938 - Codice Fiscale: PSSPLA38A68E187S	65	65
98	POSSATI PATRIZIA	nata a BOLOGNA il 24/11/1960 - Codice Fiscale: PSSPRZ60S64A944B	65	65
99	POSSATI RITA	nata a VERGATO il 27/07/1956 - Codice Fiscale: PSSRTI56L67L762B	65	65
100	POSSATI UMBERTO	nato a BOLOGNA il 06/12/1963 - Codice Fiscale: PSSMRT63T06A944X	65	65
101	Rete Ferroviaria Italiana s.p.a.	con sede in ROMA - Codice Fiscale: 01585570581	65	62, 238
102	RIGHETTI MARIA	nata a CAMUGNANO il 14/03/1934 - Codice Fiscale: RGHMRA34C54B572D	65	125, 126, 169, 170, 171
103	RIGHI ANTONIO	nato a CASTEL D' AIANO il 30/10/1938 - Codice Fiscale: RGHNTN38R30C075R	58	137
			62	6, 8, 9, 30, 31
104	RIGHI GUGLIELMO	nato a CASTEL D' AIANO il 23/12/1939 - Codice Fiscale: RGHGLL39T23C075K	62	6, 8, 9, 30, 31
105	RIGHI LUIGI	nato a VERGATO il 10/02/1943 - Codice Fiscale: RGHGLU43B10L762A	62	6, 8, 9, 30, 31
106	RIGHI PIETRO	nato a VERGATO il 14/05/1948 - Codice Fiscale: RGHPTR48E14L762W	62	6, 8, 9, 30, 31
107	ROSSI ANGELELISA	nata a BOLOGNA il 14/02/1961 - Codice Fiscale: RSSNLL61B54A944A	64	582
108	ROSSI GRETA	nata a BOLOGNA il 07/05/2002 - Codice Fiscale: RSSGR02E47A944I	64	582
109	ROSSI LEONARDO	nato a BOLOGNA il 18/01/2000 - Codice Fiscale: RSSLRD00A18A944M	64	582
110	ROSSI MARCELLO	nato a BOLOGNA il 10/06/1976 - Codice Fiscale: RSSMCL76H10A944M	64	582
111	ROSSI PIO	nato a BOLOGNA il 04/03/1962 - Codice Fiscale: RSSPIO62C04A944V	64	582
112	SALVI FRANCO	nato a VERGATO il 20/07/1946 - Codice Fiscale: SLVFNC46L20L762R	65	301, 304, 308, 658
113	SALVI RINA	nata a VERGATO il 05/03/1936 - Codice Fiscale: SLVRNI36C45L762W	65	301, 304, 308, 658
114	SIBILLA ROSA	nata a BOLOGNA il 10/04/1959 - Codice Fiscale: SBLRSO59D50A944Z	65	256, 257, 258
115	SPIGA LORIS	nato a BOLOGNA il 10/02/1996 - Codice Fiscale: SPGLRS96B10A944M	65	232
116	TAMBURINI MARGHERITA	nata a BOLOGNA il 03/06/1984 - Codice Fiscale: TMBMGH84H43A944P	64	362
117	TAMBURINI MATTEO	nato a BOLOGNA il 05/01/1957 - Codice Fiscale: TMBMTT57A05A944J	64	362
118	TAMBURINI VITTORIO	nato a BOLOGNA il 23/03/1994 - Codice Fiscale: TMBVTR94C23A944V	64	362
119	VECCHIETTI GIORGIA	nata a BOLOGNA il 01/11/1966 - Codice Fiscale: VCCGRG66S41A944E	64	582
120	VIOLA CLARA	nata a VERGATO il 28/11/1929 - Codice Fiscale: VLICLR29S68L762X	62	307
121	WALVOIL s.p.a.	con sede in REGGIO NELL' EMILIA - Codice Fiscale: 01523540357	64	798

TABELLA DEL PIANO PARTICELLARE

UNIONE DEI COMUNI DELL'APPENNINO BOLOGNESE

Piazza della Pace, 4 - 40038 Vergato (BO)

Progetto per la realizzazione del "PERCORSO CICLOTURISTICO EUROVELO7 TRATTA MARZABOTTO-SILLA"
(Stralcio Funzionale Ponte di Sperticano-Riola nei Comuni di Marzabotto, Grizzana Morandi e Vergato) .

TABELLA DEL PIANO PARTICELLARE DI ESPROPRIO

COMUNE DI MARZABOTTO

Foglio	Mappale	Sub.	Qualità Catastale	INTESTAZIONE	Dati anagrafici e Codice Fiscale	Quota Diritti Reali	Superficie particella	Porzioni in esproprio	Area da acquisire	Diritto da acquisire	Indennità presunta di esproprio
60	2	-	Bosco ceduo	SIMONI CAVE SRL	con sede in ARGELATO - Codice Fiscale: 02036200372	Proprietà per 1/1	1.480 mq	2 b	650,97 mq	Proprietà	€ 2.602,56
60	8	-	Seminativo	BACCI LUISA	nata a BOLOGNA il 28/12/1964 - Codice Fiscale: BCCLSU64T68A944M	Proprietà per 1/2 in regime di comunione dei beni	878 mq	8 b	47,45 mq	Proprietà	€ 94,90
				LANA MAURO	nato a MONZUNO il 13/05/1960 - Codice Fiscale: LNAMRA60E13F706D	Proprietà per 1/2 in regime di comunione dei beni	878 mq	8 b	47,45 mq	Proprietà	€ 94,90
60	3 (190)	-	Ente Urbano	BACCI LUISA	nata a BOLOGNA il 28/12/1964 - Codice Fiscale: BCCLSU64T68A944M	Proprietà per 1/2 in regime di comunione dei beni	1.410,48 mq	3 b	84,11 mq	Diritto di Superficie	€ 168,22
				LANA MAURO	nato a MONZUNO il 13/05/1960 - Codice Fiscale: LNAMRA60E13F706D	Proprietà per 1/2 in regime di comunione dei beni	1.410,48 mq	3 b	84,11 mq	Diritto di Superficie	€ 168,22
60	211	-	Ente Urbano	BACCI LUISA	nata a BOLOGNA il 28/12/1964 - Codice Fiscale: BCCLSU64T68A944M	Proprietà per 1/2 in regime di comunione dei beni	343,97 mq	211 b	166,77 mq	Diritto di Superficie	€ 333,54
				LANA MAURO	nato a MONZUNO il 13/05/1960 - Codice Fiscale: LNAMRA60E13F706D	Proprietà per 1/2 in regime di comunione dei beni	343,97 mq	211 b	166,77 mq	Diritto di Superficie	€ 333,54
60	57	-	Semin. Arb.	VENTURI SAVINA	nata a MARZABOTTO il 31/12/1934 - Codice Fiscale: VNTSVN34T71B689Z	Proprietà per 1/1	4.773 mq	57 b	284,90 mq	Proprietà	€ 1.153,85
59	195	-	Bosco Ceduo	PASELLI GIUSEPPE	nato a MARZABOTTO il 19/07/1937 - Codice Fiscale: PSLGPP37L19B689E	Proprietà per 1/1	726 mq	195 b	146,37 mq	Proprietà	€ 219,56
59	194	-	Semin. Arb.	PASELLI GIUSEPPE	nato a MARZABOTTO il 19/07/1937 - Codice Fiscale: PSLGPP37L19B689E	Proprietà per 1/1	4.172 mq	194 b	298,22 mq	Proprietà	€ 805,19
59	197	-	Bosco ceduo	GANDOLFI ANDREA	nato a VERGATO il 29/06/1958 - Codice Fiscale: GNDNDR58H29L762Q	Proprietà per 1/2	1.720 mq	197 b + 197 c	575,37 mq	Proprietà	€ 287,69
				GANDOLFI LUCAS	nato a VERGATO il 06/10/1963 - Codice Fiscale: GNDLCS63R06L762T	Proprietà per 1/2	1.720 mq	197 b + 197 c	575,37 mq	Proprietà	€ 287,69
59	196	-	Semin. arbor	GANDOLFI ANDREA	nato a VERGATO il 29/06/1958 - Codice Fiscale: GNDNDR58H29L762Q	Proprietà per 1/2	6.512 mq	196 b	242,75 mq	Proprietà	€ 327,72
				GANDOLFI LUCAS	nato a VERGATO il 06/10/1963 - Codice Fiscale: GNDLCS63R06L762T	Proprietà per 1/2	6.512 mq	196 b	242,75 mq	Proprietà	€ 327,72
58	274	-	Pascolo	GANDOLFI ANDREA	nato a VERGATO il 29/06/1958 - Codice Fiscale: GNDNDR58H29L762Q	Proprietà per 1/2	2.863 mq	274 b	52,35 mq	Proprietà	€ 23,56
				GANDOLFI LUCAS	nato a VERGATO il 06/10/1963 - Codice Fiscale: GNDLCS63R06L762T	Proprietà per 1/2	2.863 mq	274 b	52,35 mq	Proprietà	€ 23,56

COMUNE DI GRIZZANA MORANDI											
Foglio	Mappale	Sub.	Qualità Catastale	INTESTAZIONE	Dati anagrafici e Codice Fiscale	Quota Diritti Reali	Superficie particella	Porzioni in esproprio	Area da acquisire	Diritto da acquisire	Indennità presunta di esproprio
1	258	-	Seminativo	FRANCHI S.R.L.	con sede in GRIZZANA MORANDI - Codice Fiscale: 02554671202	Proprietà per 1/1	130 mq	258 b	27,43 mq	Servitù di passaggio	€ 82,29
1	311	1	E.U. (BCNC)	Comune a vari subalterni	Di Paola Ficarella Filippo nato a Bivona il 11/10/1946 - c.f.: DPLFPP46R11A896M; Di Paola Ficarella Vanessa nata a Bologna il 20/11/1981 c.f.: DPLVSS81S60A944U; Di Paola Ficarella Sandra nata a Bologna il 29/04/1974 c.f.: DPLSDR74D69A944B; Di Paola Ficarella Monia nata a Bologna il 23/07/1972 c.f.: DPLMNO72L63A944M; Di Noto Giovanna Mariassunta nata a BIVONA il 06/02/53 - DNTGNN53B46A896V	Bene comune non censibile	1.360 mq	311 b	55,52 mq	Servitù di passaggio	€ 166,56
1	312	-	Seminativo	DI NOTO GIOVANNA MARIA	nata a BIVONA il 06/02/1953 - Codice fiscale: DNTGNN53B46A896V	Proprietà in regime di comunione dei beni	1.247 mq	312 b	112,98 mq	Servitù di passaggio	€ 169,47
				DI PAOLA FICARELLA FILIPPO	nato a BIVONA il 11/10/1946 - Codice fiscale: DPLFPP46R11A896M	Proprietà in regime di comunione dei beni	1.247 mq	312 b	112,98 mq	Servitù di passaggio	€ 169,47
1	134	1	Ente Urbano	ARTIGNANI ANNA MARIA	nata a ROMA il 18/06/1939 - Codice fiscale: NTGNMR39H58H501X	Proprietà per 1/3	203 mq	134 b	152,95 mq	Servitù di passaggio	€ 152,95
				LAFFI DONALDO EFREM	nato in SVIZZERA il 03/04/1967 - Codice Fiscale: LFFDL67D03Z133Z	Proprietà per 2/9	203 mq	134 b	152,95 mq	Servitù di passaggio	€ 101,97
				LAFFI SIBILLA	nata in SVIZZERA il 12/04/1971 - Codice Fiscale: LFFSLL71D52Z133V	Proprietà per 2/9	203 mq	134 b	152,95 mq	Servitù di passaggio	€ 101,97
				LAFFI TIZIANA ELENA	nata in SVIZZERA il 19/04/1968 - Codice Fiscale: LFFTNL68D59Z133H	Proprietà per 2/9	203 mq	134 b	152,95 mq	Servitù di passaggio	€ 101,97
1	259	-	Seminativo	FUSTINI VALERIO	nato a BUDRIO il 29/03/1938 - Codice fiscale: FSTVLR38C29B249F	Proprietà in regime di comunione dei beni	1.247 mq	259 b	112,98 mq	Proprietà	€ 197,01
				CARIATI RENATA	nata a BOLOGNA il 03/03/1939 - Codice fiscale: CRNRNT39C43A944I	Proprietà in regime di comunione dei beni	1.247 mq	259 b	112,98 mq	Proprietà	€ 197,01
1	262	-	Seminativo	FUSTINI VALERIO	nato a BUDRIO il 29/03/1938 - Codice fiscale: FSTVLR38C29B249F	Proprietà per 1/2	3.715 mq	262 b	1.012,31 mq	Proprietà	€ 961,66
				CARIATI RENATA	nata a BOLOGNA il 03/03/1939 - Codice fiscale: CRNRNT39C43A944I	Proprietà per 1/2	3.715 mq	262 b	1.012,31 mq	Proprietà	€ 961,66
1	140	-	Seminativo	NESI PRIMO	nato a CAMUGNANO il 08/06/1948 - Codice fiscale: NSEPRM48H08B572F	Proprietà per 1/1	15.128 mq	140 b	1.114,87 mq	Proprietà	€ 2.118,25
1	141	-	Seminativo	NESI FRANCO	nato a CAMUGNANO il 26/08/1952 - Codice fiscale: NSEFNC52M26B572U	Proprietà per 1/1	13.189 mq	141 b	162,02 mq	Proprietà	€ 307,84
6	3	-	Prato/Sem./Vig.	LOLLI LUIGI	nato a BOLOGNA il 28/04/1981 - Codice fiscale: LLLLGU81D28A944R	Proprietà per 1/1	13.746 mq	3 b	62,44 mq	Proprietà	€ 84,29
6	1	-	Bosco misto	LOLLI LUIGI	nato a BOLOGNA il 28/04/1981 - Codice fiscale: LLLLGU81D28A944R	Proprietà per 1/1	13.488 mq	1 b+c	884,11 mq	Proprietà	€ 1.193,55
6	2	-	Prato	LOLLI LUIGI	nato a BOLOGNA il 28/04/1981 - Codice fiscale: LLLLGU81D28A944R	Proprietà per 1/1	5.244 mq	2 b	723,11 mq	Proprietà	€ 976,20
6	12	-	Semin. Arb.	LOLLI LUIGI	nato a BOLOGNA il 28/04/1981 - Codice fiscale: LLLLGU81D28A944R	Proprietà per 1/1	8.080 mq	12 b	76,96 mq	Proprietà	€ 146,22
6	11	-	Seminativo	LOLLI LUIGI	nato a BOLOGNA il 28/04/1981 - Codice fiscale: LLLLGU81D28A944R	Proprietà per 1/1	1.020 mq	11 b	283,15 mq	Proprietà	€ 537,96
6	18	-	Semin. Arb.	VENTURI RENATO	nato a GRIZZANA MORANDI il 18/02/1939 - Codice fiscale: VNTRNT39B18E187C	Proprietà per 1/1	18.759 mq	18 b	179,62 mq	Proprietà	€ 341,29

Foglio	Mappale	Sub.	Qualità Catastale	INTESTAZIONE	Dati anagrafici e Codice Fiscale	Quota Diritti Reali	Superficie particella	Porzioni in esproprio	Area da acquisire	Diritto da acquisire	Indennità presunta di esproprio
6	199	-	Semin. Arb.	GUIDI EMANUELA	nata a BOLOGNA il 15/03/1971 - Codice fiscale: GDUMNL71C55A944W	Proprietà per 1/4	19.574 mq	199 b+f	1.1042,73 mq	Proprietà	€ 372,78
								199 c	391,77 mq	Servitù di passaggio	€ 97,94
				GUIDI FEDERICA	nata a BOLOGNA il 15/03/1971 - Codice fiscale: GDUFRC71C55A944U	Proprietà per 1/4	19.574 mq	199 b+f	1.1042,73 mq	Proprietà	€ 372,78
								199 c	391,77 mq	Servitù di passaggio	€ 97,94
				GUIDI ILARIA	nata a BOLOGNA il 20/06/1969 - Codice fiscale: GDULRI69H60A944N	Proprietà per 1/4	19.574 mq	199 b+f	1.1042,73 mq	Proprietà	€ 372,78
								199 c	391,77 mq	Servitù di passaggio	€ 97,94
6	13	-	Seminativo	GUIDI STEFANIA	nata a BOLOGNA il 01/09/1965 - Codice fiscale: GDUSFN65P41A944J	Proprietà per 1/4	19.574 mq	199 b+f	1.1042,73 mq	Proprietà	€ 372,78
								199 c	391,77 mq	Servitù di passaggio	€ 97,94
				GUIDI EMANUELA	nata a BOLOGNA il 15/03/1971 - Codice fiscale: GDUMNL71C55A944W	Proprietà per 1/4	4.386 mq	13 b	41,17 mq	Servitù di passaggio	€ 10,29
				GUIDI FEDERICA	nata a BOLOGNA il 15/03/1971 - Codice fiscale: GDUFRC71C55A944U	Proprietà per 1/4	4.386 mq	13 b	41,17 mq	Servitù di passaggio	€ 10,29
6	16	-	Semin. Arb.	GUIDI ILARIA	nata a BOLOGNA il 20/06/1969 - Codice fiscale: GDULRI69H60A944N	Proprietà per 1/4	4.386 mq	13 b	41,17 mq	Servitù di passaggio	€ 10,29
				GUIDI STEFANIA	nata a BOLOGNA il 01/09/1965 - Codice fiscale: GDUSFN65P41A944J	Proprietà per 1/4	4.386 mq	13 b	41,17 mq	Servitù di passaggio	€ 10,29
6	28	-	Ente Urbano	FABBRI ANNA	nata a BOLOGNA il 27/01/1982 - Codice fiscale: FBBNNA82A67A944W	Proprietà per 1/1	13.326 mq	16 b	731,43 mq	Proprietà	€ 1.097,15
6	29	-	Bosco ceduo	FABBRI ANNA	nata a BOLOGNA il 27/01/1982 - Codice fiscale: FBBNNA82A67A944W	Proprietà per 1/1	984 mq	28 b	65,10 mq	Diritto di Superficie	€ 520,80
6	29	-	Bosco ceduo	FABBRI ANNA	nata a BOLOGNA il 27/01/1982 - Codice fiscale: FBBNNA82A67A944W	Proprietà per 1/1	11.382 mq	29 b	24,52 mq	Proprietà	€ 42,91
5	2	-	Semin. Arb.	PAZZAGLIA TOMMASO	nato a BOLOGNA il 12/07/1970 - Codice fiscale: PZZTMS70L12A944L	Proprietà per 1/2	5.000 mq	2 b + 2 c	309,60 mq	Proprietà	€ 186,44
				PAZZAGLIA CLAUDIA	nata a BOLOGNA il 17/07/1965 - Codice fiscale: PZZCLD65L57A944K	Proprietà per 1/2	5.000 mq	2 b + 2 c	309,60 mq	Proprietà	€ 186,44
5	4	-	Bosco ceduo	ISTITUTO DIOCESANO	con sede in BOLOGNA - Codice fiscale: 92009910370	Proprietà per 1/1	13.962 mq	4 b + 4 c	1.301,25 mq	Proprietà	€ 1.626,56
5	1	-	Prato	PAZZAGLIA TOMMASO	nato a BOLOGNA il 12/07/1970 - Codice fiscale: PZZTMS70L12A944L	Proprietà per 1/2	2.446 mq	1 b	69,23 mq	Proprietà	€ 34,62
				PAZZAGLIA CLAUDIA	nata a BOLOGNA il 17/07/1965 - Codice fiscale: PZZCLD65L57A944K	Proprietà per 1/2	2.446 mq	1 b	69,23 mq	Proprietà	€ 34,62

Foglio	Mappale	Sub.	Qualità Catastale	INTESTAZIONE	Dati anagrafici e Codice Fiscale	Quota Diritti Reali	Superficie particella	Porzioni in esproprio	Area da acquisire	Diritto da acquisire	Indennità presunta di esproprio
5	5	-	Bosco ceduo	DE MICHELI FRANCESCO	nato a CASTRIGNANO DEL CAPO il 17/03/1936 - C.F.: DMCFNC36C17C336K	Proprietà per 3/15	13.362 mq	5 b	629,96 mq	Proprietà	€ 188,99
				DE MICHELI MARIA ANTONIA	nata a CASTRIGNANO DEL CAPO il 10/12/1924 - C.F.: DMCMT24T50C336B	Proprietà per 3/15	13.362 mq	5 b	629,96 mq	Proprietà	€ 188,99
				DE MICHELI MARIA ROSARIA	nata a CASTRIGNANO DEL CAPO il 01/05/1938 - C.F.: DMCMS38E41C336N	Proprietà per 3/15	13.362 mq	5 b	629,96 mq	Proprietà	€ 188,99
				DE MICHELI BRUNO	nato a CASTRIGNANO DEL CAPO il 14/10/1941 - C.F.: DMCBRN41R14C336X	Proprietà per 3/15	13.362 mq	5 b	629,96 mq	Proprietà	€ 188,99
				STASI SERGIO	nato a CASTRIGNANO DEL CAPO il 28/07/1952 - C.F.: STSSRG52L28C336M	Proprietà per 1/15	13.362 mq	5 b	629,96 mq	Proprietà	€ 63,00
				STASI PATRIZIA	nata a CHIARI il 03/09/1958 - Codice fiscale: STSPRZ58P43C618H	Proprietà per 1/15	13.362 mq	5 b	629,96 mq	Proprietà	€ 63,00
				STASI ALBERTO LUCA	nato a MILANO il 09/07/1963 - Codice fiscale: STSLRT63L09F205R	Proprietà per 1/15	13.362 mq	5 b	629,96 mq	Proprietà	€ 63,00
5	6	-	Semin. Arb.	DE MICHELI FRANCESCO	nato a CASTRIGNANO DEL CAPO il 17/03/1936 - C.F.: DMCFNC36C17C336K	Proprietà per 3/15	9.300 mq	6 b	635,81 mq	Proprietà	€ 171,67
				DE MICHELI MARIA ANTONIA	nata a CASTRIGNANO DEL CAPO il 10/12/1924 - C.F.: DMCMT24T50C336B	Proprietà per 3/15	9.300 mq	6 b	635,81 mq	Proprietà	€ 171,67
				DE MICHELI MARIA ROSARIA	nata a CASTRIGNANO DEL CAPO il 01/05/1938 - C.F.: DMCMS38E41C336N	Proprietà per 3/15	9.300 mq	6 b	635,81 mq	Proprietà	€ 171,67
				DE MICHELI BRUNO	nato a CASTRIGNANO DEL CAPO il 14/10/1941 - C.F.: DMCBRN41R14C336X	Proprietà per 3/15	9.300 mq	6 b	635,81 mq	Proprietà	€ 171,67
				STASI SERGIO	nato a CASTRIGNANO DEL CAPO il 28/07/1952 - C.F.: STSSRG52L28C336M	Proprietà per 1/15	9.300 mq	6 b	635,81 mq	Proprietà	€ 57,22
				STASI PATRIZIA	nata a CHIARI il 03/09/1958 - Codice fiscale: STSPRZ58P43C618H	Proprietà per 1/15	9.300 mq	6 b	635,81 mq	Proprietà	€ 57,22
				STASI ALBERTO LUCA	nato a MILANO il 09/07/1963 - Codice fiscale: STSLRT63L09F205R	Proprietà per 1/15	9.300 mq	6 b	635,81 mq	Proprietà	€ 57,22
5	7	-	Seminativo	ISTITUTO DIOCESANO	con sede in BOLOGNA - Codice fiscale: 92009910370	Proprietà per 1/1	42.430 mq	7 b+c	290,18 mq	Proprietà	€ 414,96
5	12	-	Semin. Arb.	MINELLI GABRIELE	nato a MARZABOTTO il 11/03/1960 - Codice fiscale: MNLGRL60C11B689W	Proprietà per 1/2	14.762 mq	12 b	742,88 mq	Proprietà	€ 785,72
				MINELLI MAURIZIO	nato a MARZABOTTO il 21/04/1960 - Codice fiscale: MNLMRZ60D21B689T	Proprietà per 1/2	14.762 mq	12 b	742,88 mq	Proprietà	€ 785,72
5	60	-	Semin. Arb.	MINELLI GABRIELE	nato a MARZABOTTO il 11/03/1960 - Codice fiscale: MNLGRL60C11B689W	Proprietà per 1/2	26.887 mq	60 b	642,32 mq	Proprietà	€ 548,18
				MINELLI MAURIZIO	nato a MARZABOTTO il 21/04/1960 - Codice fiscale: MNLMRZ60D21B689T	Proprietà per 1/2	26.887 mq	60 b	642,32 mq	Proprietà	€ 549,18
5	68	-	Semin. Arb.	MINELLI GABRIELE	nato a MARZABOTTO il 11/03/1960 - Codice fiscale: MNLGRL60C11B689W	Proprietà per 1/2	11.208 mq	68 b+c	514,06 mq	Proprietà	€ 417,77
				MINELLI MAURIZIO	nato a MARZABOTTO il 21/04/1960 - Codice fiscale: MNLMRZ60D21B689T	Proprietà per 1/2	11.208 mq	68 b+c	642,32 mq	Proprietà	€ 417,77
5	31	-	Seminativo	CARBONI ANDREA	nato a VERGATO il 18/12/1975 - Codice fiscale: CRBNDR75T18L762Y	Proprietà per 1/1	520 mq	31 b	35,15 mq	Proprietà	€ 58,00
5	30	-	Semin. arb.	CARBONI ANDREA	nato a VERGATO il 18/12/1975 - Codice fiscale: CRBNDR75T18L762YCASA LUIGE	Proprietà per 1/1	1.324 mq	30 b	134,97 mq	Proprietà	€ 222,70
5	28	-	Seminativo	CARBONI ANDREA	nato a VERGATO il 18/12/1975 - Codice fiscale: CRBNDR75T18L762Y	Proprietà per 1/1	1.900 mq	28 b	223,72 mq	Proprietà	€ 369,14

Foglio	Mappale	Sub.	Qualità Catastale	INTESTAZIONE	Dati anagrafici e Codice Fiscale	Quota Diritti Reali	Superficie particella	Porzioni in esproprio	Area da acquisire	Diritto da acquisire	Indennità presunta di esproprio
5	23	-	Pascolo Arb.	PAZZAGLIA TOMMASO	nato a BOLOGNA il 12/07/1970 - Codice fiscale: PZZTMS70L12A944L	Proprietà per 1/2	12.548 mq	23 b	2.044,28 mq	Proprietà	€ 643,95
				PAZZAGLIA CLAUDIA	nata a BOLOGNA il 17/07/1965 - Codice fiscale: PZZCLD65L57A944K	Proprietà per 1/2	12.548 mq	23 b	2.044,28 mq	Proprietà	€ 643,95
4	136	-	Bosco ceduo	BORDONI GABRIELE	nato a BOLOGNA il 28/07/1964 - Codice fiscale: BRDGRL64L28A944X	Proprietà per 1/1	1.064 mq	136 b+c	108,80 mq	Proprietà	€ 163,20
50	284	-	Incolto prod.	TAMBURINI MATTEO	nato a BOLOGNA il 05/01/1957 - Codice fiscale: TMBMTT57A05A944J	Proprietà per 1/2	741 mq	284 b	226,68 mq	Proprietà	€ 418,98
				TAMBURINI TOMMASO	nato a BOLOGNA il 18/10/1925 - Codice fiscale: TMBTMS25R18A944X	Proprietà per 1/2	741 mq	284 b	226,68 mq	Proprietà	€ 418,98
49	737	-	Seminativo	STOVANI FIORENZA	nata a BOLOGNA il 12/09/1954 - Codice fiscale: STVFNZ54P52A944Z	Proprietà per 1/3	742 mq	737 b	254,36 mq	Proprietà	€ 169,57
				ORSINI IRMA	nata a BOLOGNA il 15/04/1932 - Codice fiscale: RSNRMI32D55A944B	Proprietà per 1/3	742 mq	737 b	254,36 mq	Proprietà	€ 169,57
				STOVANI STEFANO	nato a BOLOGNA il 17/09/1955 - Codice fiscale: STVSFN55P17A944C	Proprietà per 1/3	742 mq	737 b	254,12 mq	Proprietà	€ 169,57
49	568	-	Seminativo	STOVANI FIORENZA	nata a BOLOGNA il 12/09/1954 - Codice fiscale: STVFNZ54P52A944Z	Proprietà per 1/3	538 mq	538 b	166,17 mq	Proprietà	€ 55,39
				ORSINI IRMA	nata a BOLOGNA il 15/04/1932 - Codice fiscale: RSNRMI32D55A944B	Proprietà per 1/3	538 mq	538 b	166,17 mq	Proprietà	€ 55,39
				STOVANI STEFANO	nato a BOLOGNA il 17/09/1955 - Codice fiscale: STVSFN55P17A944C	Proprietà per 1/3	538 mq	538 b	166,17 mq	Proprietà	€ 55,39
60	2	-	Bosco ceduo	RONDELLI CLAUDIO	nato a GRANAGLIONE il 18/08/1960 - Codice fiscale: RNDCLD60M18E135G	Proprietà per 1/1	2.838 mq	2 b+d	609,02 mq	Proprietà	€ 1.218,04
61	1	-	Bosco ceduo	COLIVA GIULIA	nata a BOLOGNA il 27/02/1985 - Codice fiscale: CLVGLI85B67A944V	Proprietà per 1/2	8.674 mq	1 b	326,74 mq	Proprietà	€ 326,74
				TONELLI MARIA TERESA	nata a GAGGIO MONTANO il 26/05/1950 - Codice fiscale: TNLMT50E66D847E	Proprietà per 1/2	8.674 mq	1 b	326,74 mq	Proprietà	€ 326,74
61	21	-	Bosco ceduo	MAZZETTI PAOLO	nato a GAGGIO MONTANO il 10/12/1958 - Codice fiscale: MZZPLA58T10D847J	Proprietà per 1/1	33.174 mq	21 b	1.529,57 mq	Proprietà	€ 3.059,14
61	30	-	Bosco ceduo	RONDELLI CLAUDIO	nato a GRANAGLIONE il 18/08/1960 - Codice fiscale: RNDCLD60M18E135G	Proprietà per 1/1	5.536 mq	30 b	180,50 mq	Proprietà	€ 361,00
61	20	-	Bosco ceduo	RONDELLI CLAUDIO	nato a GRANAGLIONE il 18/08/1960 - Codice fiscale: RNDCLD60M18E135G	Proprietà per 1/1	13.184 mq	20 b	900,93 mq	Proprietà	€ 1.801,86
61	29	-	Bosco ceduo	ZAPPOLI DONATELLA	nata a GAGGIO MONTANO il 25/07/1961 - Codice fiscale: ZPPDTL61L65D847V	Proprietà per 1/1	12.782 mq	29 b	545,25 mq	Proprietà	€ 1.090,50
61	43	-	Bosco ceduo	TAGLIANI ENRICA	nata a CASTEL DI CASIO il 27/08/1947 - Codice fiscale: TGLNRC47M67B969X VIA	Proprietà per 1/1	4.516 mq	43 b	255,55 mq	Proprietà	€ 319,44
61	237	-	Bosco ceduo	TAGLIANI ENRICA	nata a CASTEL DI CASIO il 27/08/1947 - Codice fiscale: TGLNRC47M67B969X	Proprietà per 1/1	26.936 mq	237 b	1.486,60 mq	Proprietà	€ 743,30
61	28	-	Bosco ceduo	TAGLIANI ENRICA	nata a CASTEL DI CASIO il 27/08/1947 - Codice fiscale: TGLNRC47M67B969X	Proprietà per 1/1	2.824 mq	28 b	20,26 mq	Proprietà	€ 10,13
61	242	-	Bosco ceduo	TAGLIANI ENRICA	nata a CASTEL DI CASIO il 27/08/1947 - Codice fiscale: TGLNRC47M67B969X	Proprietà per 1/1	2.200 mq	242 b	233,68 mq	Proprietà	€ 116,84

COMUNE DI VERGATO											
Foglio	Mappale	Sub.	Qualità Catastale	INTESTAZIONE	Dati anagrafici e Codice Fiscale	Quota Diritti Reali	Superficie particella	Porzioni in esproprio	Area da acquisire	Diritto da acquisire	Indennità presunta di esproprio
49	108	-	Seminativo	GUIZZARDI STEFANO	nato a RIMINI il 30/12/1966 - Codice Fiscale: GZZSFN66T30H294U	Proprietà per 1/1	24.534 mq	108 b	577,40 mq	Proprietà	€ 825,68
49	109	-	Seminativo	GUIZZARDI STEFANO	nato a RIMINI il 30/12/1966 - Codice Fiscale: GZZSFN66T30H294U	Proprietà per 1/1	2.294 mq	109 b	260,51 mq	Proprietà	€ 98,99
58	137	-	Incolto prod.	RIGHI ANTONIO	nato a CASTEL D'AIANO il 30/10/1938 - Cod. Fisc.: RGHNTN38R30C075R	Proprietà per 1/2	22.984 mq	137 b	802,27 mq	Proprietà	€ 123,84
				MARCHI GIUSEPPINA	nata a MEDICINA il 22/10/1939 - Codice Fiscale: MRCGPP39R62F083Q	Proprietà per 1/2	22.984 mq	137 b	802,27 mq	Proprietà	€ 123,84
58	263	-	Seminativo	PASELLI STEFANO	nato a VERGATO il 23/07/1959 - Codice Fiscale: PLSL59L23L762N	Proprietà per 1/2	1.078 mq	263 b	51,67 mq	Proprietà	€ 73,63
				FERRI LUCIANA	nata a GRIZZANA MORANDI il 14/11/1963 - Cod. Fisc.: FRRLCN63S54E187K	Proprietà per 1/2	1.078 mq	263 b	51,67 mq	Proprietà	€ 73,63
58	150	-	Seminativo	MONTANARELLA PASQUALE	nato a MELFI il 17/10/1957 - Codice Fiscale: MNTPQL57R17F104H	Proprietà per 1/1	4,880 mq	150 b	66,11 mq	Proprietà	€ 33,06
62	6	-	Semin. arb.	RIGHI ANTONIO	nato a CASTEL D'AIANO il 30/10/1938 - Cod. Fisc.: RGHNTN38R30C075R	Proprietà per 1/4	9.760 mq	6 b	812,90 mq	Proprietà	€ 101,61
				RIGHI LUIGI	nato a VERGATO il 10/02/1943 - Codice Fiscale: RGHLGU43B10L762A	Proprietà per 1/4	9.760 mq	6 b	812,90 mq	Proprietà	€ 101,61
				RIGHI PIETRO	nato a VERGATO il 14/05/1948 - Codice Fiscale: RGHPT48E14L762W	Proprietà per 1/4	9.760 mq	6 b	812,90 mq	Proprietà	€ 101,61
				RIGHI GUGLIELMO	nato a CASTEL D'AIANO il 23/12/1939 - Codice Fiscale: RGHGLL39T23C075K	Proprietà per 1/4	9.760 mq	6 b	812,90 mq	Proprietà	€ 101,61
62	9	-	Semin. arb.	RIGHI ANTONIO	nato a CASTEL D'AIANO il 30/10/1938 - Cod. Fisc.: RGHNTN38R30C075R	Proprietà per 1/4	1.746 mq	9 b	143,67 mq	Proprietà	€ 17,96
				RIGHI LUIGI	nato a VERGATO il 10/02/1943 - Codice Fiscale: RGHLGU43B10L762A	Proprietà per 1/4	1.746 mq	9 b	143,67 mq	Proprietà	€ 17,96
				RIGHI PIETRO	nato a VERGATO il 14/05/1948 - Codice Fiscale: RGHPT48E14L762W	Proprietà per 1/4	1.746 mq	9 b	143,67 mq	Proprietà	€ 17,96
				RIGHI GUGLIELMO	nato a CASTEL D'AIANO il 23/12/1939 - Codice Fiscale: RGHGLL39T23C075K	Proprietà per 1/4	1.746 mq	9 b	143,67 mq	Proprietà	€ 17,96
62	8	-	Area fab dm	RIGHI ANTONIO	nato a CASTEL D'AIANO il 30/10/1938 - Cod. Fisc.: RGHNTN38R30C075R	Proprietà per 1/4	125,31 mq	intera particella	125,31 mq	Proprietà	€ 15,66
				RIGHI LUIGI	nato a VERGATO il 10/02/1943 - Codice Fiscale: RGHLGU43B10L762A	Proprietà per 1/4	125,31 mq	intera particella	125,31 mq	Proprietà	€ 15,66
				RIGHI PIETRO	nato a VERGATO il 14/05/1948 - Codice Fiscale: RGHPT48E14L762W	Proprietà per 1/4	125,31 mq	intera particella	125,31 mq	Proprietà	€ 15,66
				RIGHI GUGLIELMO	nato a CASTEL D'AIANO il 23/12/1939 - Codice Fiscale: RGHGLL39T23C075K	Proprietà per 1/4	125,31 mq	intera particella	125,31 mq	Proprietà	€ 15,66
62	30	-	Seminativo	RIGHI ANTONIO	nato a CASTEL D'AIANO il 30/10/1938 - Cod. Fisc.: RGHNTN38R30C075R	Proprietà per 1/4	14.930 mq	30 b	480,06 mq	Proprietà	€ 48,01
				RIGHI LUIGI	nato a VERGATO il 10/02/1943 - Codice Fiscale: RGHLGU43B10L762A	Proprietà per 1/4	14.930 mq	30 b	480,06 mq	Proprietà	€ 48,01
				RIGHI PIETRO	nato a VERGATO il 14/05/1948 - Codice Fiscale: RGHPT48E14L762W	Proprietà per 1/4	14.930 mq	30 b	480,06 mq	Proprietà	€ 48,01
				RIGHI GUGLIELMO	nato a CASTEL D'AIANO il 23/12/1939 - Codice Fiscale: RGHGLL39T23C075K	Proprietà per 1/4	14.930 mq	30 b	480,06 mq	Proprietà	€ 48,01

Foglio	Mappale	Sub.	Qualità Catastale	INTESTAZIONE	Dati anagrafici e Codice Fiscale	Quota Diritti Reali	Superficie particella	Porzioni in esproprio	Area da acquisire	Diritto da acquisire	Indennità presunta di esproprio
62	31	-	Seminativo	RIGHI ANTONIO	nato a CASTEL D'AIANO il 30/10/1938 - Cod. Fisc.: RGHNTN38R30C075R	Proprietà per 1/4	861 mq	31 b	197,56 mq	Proprietà	€ 19,76
				RIGHI LUIGI	nato a VERGATO il 10/02/1943 - Codice Fiscale: RGH LGU43B10L762A	Proprietà per 1/4	861 mq	31 b	197,56 mq	Proprietà	€ 19,76
				RIGHI PIETRO	nato a VERGATO il 14/05/1948 - Codice Fiscale: RGH PTR48E14L762W	Proprietà per 1/4	861 mq	31 b	197,56 mq	Proprietà	€ 19,76
				RIGHI GUGLIELMO	nato a CASTEL D'AIANO il 23/12/1939 - Codice Fiscale: RGH GLL39T23C075K	Proprietà per 1/4	861 mq	31 b	197,56 mq	Proprietà	€ 19,76
62	27	-	Bosco ceduo	BACCHETTI REMO	nato a CASTEL DI CASIO il 12/09/1950 - Cod. Fisc.: BCCRME50P12B969N	Proprietà per 1/1	25.650 mq	27 b	675,17 mq	Proprietà	€ 337,59
62	37	-	Vigneto	PILOTTI FRANCO	nato a MONTESE il 02/12/1941 - Codice Fiscale: PLTFNC41T02F642J	Proprietà per 1/1	1.133 mq	37 b	371,18 mq	Proprietà	€ 556,77
62	277	-	Seminativo	BACCHETTI REMO	nato a CASTEL DI CASIO il 12/09/1950 - Cod. Fisc.: BCCRME50P12B969N	Proprietà per 1/1	13.333 mq	277 b	792,36 mq	Proprietà	€ 1.584,72
62	280	-	Seminativo	BACCHETTI REMO	nato a CASTEL DI CASIO il 12/09/1950 - Cod. Fisc.: BCCRME50P12B969N	Proprietà per 1/1	18.125 mq	280 b	1.089,64 mq	Proprietà	€ 1.558,19
62	324	-	Seminativo	BACCHETTI REMO	nato a CASTEL DI CASIO il 12/09/1950 - Cod. Fisc.: BCCRME50P12B969N	Proprietà per 1/1	3.871 mq	324 b	312,26 mq	Proprietà	€ 446,53
62	307	-	Seminativo	ALDROVANDI DAVIDE	nato a BOLOGNA il 16/03/1968 - Codice Fiscale: LDRDVD68C16A944F	Proprietà per 1/3	1.957 mq	307 b	369,88 mq	Proprietà	€ 176,31
				ALDROVANDI GIORGIO	nato a VERGATO il 07/05/1950 - Codice Fiscale: LDRGRG50E07L762J	Proprietà per 1/3	1.957 mq	307 b	369,88 mq	Proprietà	€ 176,31
				VIOLA CLARA	nata a VERGATO il 28/11/1929 - Codice Fiscale: VLICLR29S68L762X	Proprietà per 1/3	1.957 mq	307 b	369,88 mq	Proprietà	€ 176,31
62	311	-	Seminativo	ALDROVANDI AMEDEO	nato a VERGATO il 15/12/1930 - Codice Fiscale: LDRMDA30T15L762E	Proprietà per 1/1	1.170 mq	311 b	247,66 mq	Proprietà	€ 354,15
62	304	-	Seminativo	ALDROVANDI AMEDEO	nato a VERGATO il 15/12/1930 - Codice Fiscale: LDRMDA30T15L762E	Proprietà per 1/1	3.212 mq	304 b	200,37 mq	Proprietà	€ 286,53
65	301	-	Seminativo	SALVI FRANCO	nato a VERGATO il 20/07/1946 - Codice Fiscale: SLVFNC46L20L762R	Proprietà per 1/2	167,56 mq	intera particella	167,56 mq	Proprietà	€ 209,45
				SALVI RINA	nata a VERGATO il 05/03/1936 - Codice Fiscale: SLVRNI36C45L762W	Proprietà per 1/2	167,56 mq	intera particella	167,56 mq	Proprietà	€ 209,45
65	304	-	Semin. Arb.	SALVI FRANCO	nato a VERGATO il 20/07/1946 - Codice Fiscale: SLVFNC46L20L762R	Proprietà per 1/2	2.808,56 mq	304 b	621,00 mq	Proprietà	€ 1.863,00
				SALVI RINA	nata a VERGATO il 05/03/1936 - Codice Fiscale: SLVRNI36C45L762W	Proprietà per 1/2	2.808,56 mq	304 b	621,00 mq	Proprietà	€ 1.863,00
65	658	-	Ente Urbano	SALVI FRANCO	nato a VERGATO il 20/07/1946 - Codice Fiscale: SLVFNC46L20L762R	Proprietà per 1/2	2.051,10 mq	658 b	101,27 mq	Diritto di Superficie	€ 202,54
				SALVI RINA	nata a VERGATO il 05/03/1936 - Codice Fiscale: SLVRNI36C45L762W	Proprietà per 1/2	2.051,10 mq	658 b	101,27 mq	Diritto di Superficie	€ 202,54
65	308	-	Pascolo	SALVI FRANCO	nato a VERGATO il 20/07/1946 - Codice Fiscale: SLVFNC46L20L762R	Proprietà per 1/2	1.204 mq	308 b	98,59 mq	Proprietà	€ 147,89
				SALVI RINA	nata a VERGATO il 05/03/1936 - Codice Fiscale: SLVRNI36C45L762W	Proprietà per 1/2	1.204 mq	308 b	98,59 mq	Proprietà	€ 147,89
65	63	-	Seminativo	BENASSI SIMONA	nata a BOLOGNA il 17/05/1970 - Codice Fiscale: BNSSMN70E57A944A	Proprietà per 1/1	2383 mq	63 b	109,10 mq	Proprietà	€ 163,65

Foglio	Mappale	Sub.	Qualità Catastale	INTESTAZIONE	Dati anagrafici e Codice Fiscale	Quota Diritti Reali	Superficie particella	Porzioni in esproprio	Area da acquisire	Diritto da acquisire	Indennità presunta di esproprio
65	64	-	Seminativo	COLLI MARIA	nata a VERGATO il 11/11/1937 - Codice Fiscale: CLLMRA37S51L762G	Proprietà per 7/72	930 mq	64 b	66,83 mq	Proprietà	€ 9,75
				COLLI ANELLO	nato a VERGATO il 17/08/1909 - Codice Fiscale: CLLNLL09M17L762D	Proprietà per 7/24	930 mq	64 b	66,83 mq	Proprietà	€ 29,24
				ODORICI LILIANA	nata a VERGATO il 20/11/1938 - Codice Fiscale: DRCLLN38S60L762A	Proprietà per 5/24	930 mq	64 b	66,83 mq	Proprietà	€ 20,89
				ODORICI LUISA	nata a VERGATO il 12/10/1943 - Codice Fiscale: DRCLSU43R52L762L	Proprietà per 5/24	930 mq	64 b	66,83 mq	Proprietà	€ 20,89
				COLLI DANIELE	nato a BOLOGNA il 13/12/1960 - Codice Fiscale: CLLDNL60T13A944V	Proprietà per 14/72	930 mq	64 b	66,83 mq	Proprietà	€ 19,49
65	65	-	Semin. arb.	ODORICI LILIANA	nata a VERGATO il 20/11/1938 - Codice Fiscale: DRCLLN38S60L762A	Proprietà per 1/16	1.489 mq	65 b	201,25	Proprietà	€ 18,87
				ODORICI LUISA	nata a VERGATO il 12/10/1943 - Codice Fiscale: DRCLSU43R52L762L	Proprietà per 1/16	1.489 mq	65 b	201,25	Proprietà	€ 18,87
				LANDINI MAURIZIO	nato a FIRENZE il 19/08/1944 - Codice Fiscale: LNDMRZ44M19D612Q	Proprietà per 7/72	1.489 mq	65 b	201,25	Proprietà	€ 29,35
				POSSATI ANNA MARIA	nata a GRIZZANA MORANDI il 03/03/1936 - Cod. Fisc.: PSSNMR36C43E187J	Proprietà per 7/72	1.489 mq	65 b	201,25	Proprietà	€ 29,35
				POSSATI PAOLA	nata a GRIZZANA MORANDI il 28/01/1938 - Cod. Fisc.: PSSPLA38A68E187S	Proprietà per 7/72	1.489 mq	65 b	201,25	Proprietà	€ 29,35
				POSSATI PALMA	nata a GRIZZANA MORANDI il 27/07/1932 - Cod. Fisc.: PSSPLM32L67E187Z	Proprietà per 7/72	1.489 mq	65 b	201,25	Proprietà	€ 29,35
				POSSATI PATRIZIA	nata a BOLOGNA il 24/11/1960 - Codice Fiscale: PSSPRZ60S64A944B	Proprietà per 7/72	1.489 mq	65 b	201,25	Proprietà	€ 29,35
				POSSATI GIANNA	nata a GRIZZANA MORANDI il 10/01/1957 - Cod. Fisc.: PSSGNN57A50E187Y	Proprietà per 7/144	1.489 mq	65 b	201,25	Proprietà	€ 14,67
				POSSATI RITA	nata a VERGATO il 27/07/1956 - Codice Fiscale: PSSRTI56L67L762B	Proprietà per 7/72	1.489 mq	65 b	201,25	Proprietà	€ 29,35
				PORTOLANI ANNA	nata a BOLOGNA il 26/07/1937 - Codice Fiscale: PRTNNA37L66A944K	Proprietà per 7/144	1.489 mq	65 b	201,25	Proprietà	€ 14,67
				POSSATI UMBERTO	nato a BOLOGNA il 06/12/1963 - Codice Fiscale: PSSMRT63T06A944X	Proprietà per 7/72	1.489 mq	65 b	201,25	Proprietà	€ 29,35
				POSSATI MARIA	nata a GRIZZANA MORANDI il 07/01/1940 - Cod. Fisc.: PSSMRA40A47E187J	Proprietà per 7/72	1.489 mq	65 b	201,25	Proprietà	€ 29,35
65	125	-	Incolto prod.	RIGHETTI MARIA	nata a CAMUGNANO il 14/03/1934 - Codice Fiscale: RGHMRA34C54B572D	Proprietà per 1/2	485 mq	125 b	28,93 mq	Proprietà	€ 14,47
				NESTI MARCELLO	nato a AGLIANA il 27/02/1928 - Codice Fiscale: NSTMCL28B27A071Q	Proprietà per 1/2	485 mq	125 b	28,93 mq	Proprietà	€ 14,47
65	126	-	Semin. arb.	RIGHETTI MARIA	nata a CAMUGNANO il 14/03/1934 - Codice Fiscale: RGHMRA34C54B572D	Proprietà per 1/2	356 mq	126 b	4,26 mq	Proprietà	€ 3,05
				NESTI MARCELLO	nato a AGLIANA il 27/02/1928 - Codice Fiscale: NSTMCL28B27A071Q	Proprietà per 1/2	356 mq	126 b	4,26 mq	Proprietà	€ 3,05
65	256	-	Semin. arb.	SIBILLA ROSA	nata a BOLOGNA il 10/04/1959 - Codice Fiscale: SBLRSO59D50A944Z	Proprietà per 1/1	495 mq	256 b	111,77 mq	Proprietà	€ 279,33
65	257	-	Semin. arb.	SIBILLA ROSA	nata a BOLOGNA il 10/04/1959 - Codice Fiscale: SBLRSO59D50A944Z	Proprietà per 1/1	10,06 mq	intera particella	9,49 mq	Proprietà	€ 18,79
65	258	-	Semin. arb.	SIBILLA ROSA	nata a BOLOGNA il 10/04/1959 - Codice Fiscale: SBLRSO59D50A944Z	Proprietà per 1/1	10,50 mq	intera particella	10,50 mq	Proprietà	€ 19,95

Foglio	Mappale	Sub.	Qualità Catastale	INTESTAZIONE	Dati anagrafici e Codice Fiscale	Quota Diritti Reali	Superficie particella	Porzioni in esproprio	Area da acquisire	Diritto da acquisire	Indennità presunta di esproprio
65	169	-	Semin. arb.	RIGHETTI MARIA	nata a CAMUGNANO il 14/03/1934 - Codice Fiscale: RGHMRA34C54B572D	Proprietà per 1/2	5.840 mq	169 b	631,81 mq	Proprietà	€ 600,22
				NESTI MARCELLO	nato a AGLIANA il 27/02/1928 - Codice Fiscale: NSTMCL28B27A071Q	Proprietà per 1/2	5.840 mq	169 b	631,81 mq	Proprietà	€ 600,22
65	170	-	Seminativo	RIGHETTI MARIA	nata a CAMUGNANO il 14/03/1934 - Codice Fiscale: RGHMRA34C54B572D	Proprietà per 1/2	2.232 mq	170 b	456,08 mq	Proprietà	€ 387,67
				NESTI MARCELLO	nato a AGLIANA il 27/02/1928 - Codice Fiscale: NSTMCL28B27A071Q	Proprietà per 1/2	2.232 mq	170 b	456,08 mq	Proprietà	€ 387,67
65	171	-	Bosco ceduo	RIGHETTI MARIA	nata a CAMUGNANO il 14/03/1934 - Codice Fiscale: RGHMRA34C54B572D	Proprietà per 1/2	940 mq	171 b	110,13 mq	Proprietà	€ 68,83
				NESTI MARCELLO	nato a AGLIANA il 27/02/1928 - Codice Fiscale: NSTMCL28B27A071Q	Proprietà per 1/2	940 mq	171 b	110,13 mq	Proprietà	€ 68,83
65	168	-	Pascolo arb.	FOGACCI PATRIZIA	LOC. BIETTA-CASTELNUOVO 38/2 int. 1, - 40038 VERGATO (BO)	Proprietà per 1/4	3.016 mq	168 b	546,39 mq	Proprietà	€ 170,75
				FOGACCI BARBARA	LOC. BIETTA-CASTELNUOVO 38/2 int. 3, - 40038 VERGATO (BO)	Proprietà per 1/4	3.016 mq	168 b	546,39 mq	Proprietà	€ 170,75
				FOGACCI ROBERTO	LOC. BIETTA-CASTELNUOVO 38 int. 1, - 40038 VERGATO (BO)	Proprietà per 1/4	3.016 mq	168 b	546,39 mq	Proprietà	€ 170,75
				FOGACCI PAOLA	STANCO-TORRICELLA N 111 , 40030 - GRIZZANA MORANDI (BO)	Proprietà per 1/4	3.016 mq	168 b	546,39 mq	Proprietà	€ 170,75
65	224	-	Seminativo	FOGACCI PATRIZIA	nata a PORRETTA TERME il 08/04/1977 - Codice Fiscale: FGCPZRZ77D48A558H	Proprietà per 1/4	4.452 mq	224 b	474,96 mq	Proprietà	€ 148,43
				FOGACCI BARBARA	nata a VERGATO il 12/11/1974 - Codice Fiscale: FGCBBR74S52L762U	Proprietà per 1/4	4.452 mq	224 b	474,96 mq	Proprietà	€ 148,43
				FOGACCI ROBERTO	nato a BOLOGNA il 30/07/1964 - Codice Fiscale: FGCRRT64L30A944Z	Proprietà per 1/4	4.452 mq	224 b	474,96 mq	Proprietà	€ 148,43
				FOGACCI PAOLA	nata a VERGATO il 29/06/1961 - Codice Fiscale: FGCPPLA61H69L762M	Proprietà per 1/4	4.452 mq	224 b	474,96 mq	Proprietà	€ 148,43
65	226	-	Bosco ceduo	FOGACCI PATRIZIA	nata a PORRETTA TERME il 08/04/1977 - Codice Fiscale: FGCPZRZ77D48A558H	Proprietà per 1/4	3.260 mq	226 b	423,81 mq	Proprietà	€ 132,44
				FOGACCI BARBARA	nata a VERGATO il 12/11/1974 - Codice Fiscale: FGCBBR74S52L762U	Proprietà per 1/4	3.260 mq	226 b	423,81 mq	Proprietà	€ 132,44
				FOGACCI ROBERTO	nato a BOLOGNA il 30/07/1964 - Codice Fiscale: FGCRRT64L30A944Z	Proprietà per 1/4	3.260 mq	226 b	423,81 mq	Proprietà	€ 132,44
				FOGACCI PAOLA	nata a VERGATO il 29/06/1961 - Codice Fiscale: FGCPPLA61H69L762M	Proprietà per 1/4	3.260 mq	226 b	423,81 mq	Proprietà	€ 132,44
65	232	-	Bosco ceduo	LOPPI PAOLA	nata a GAGGIO MONTANO il 05/09/1940 - Cod. Fisc.: LPPPLA40P45D847J	Proprietà per 1/3	5.542 mq	232 b	704,50 mq	Proprietà	€ 293,54
				DONDARINI LUCIANO	nato a VERGATO il 12/05/1934 - Codice Fiscale: DNDLCN34E12L762R	Proprietà per 1/9	5.542 mq	232 b	704,50 mq	Proprietà	€ 97,85
				DONDARINI MARISA	nata a PORRETTA TERME il 20/12/1961 - Cod. Fisc.: DNDMRS61T60A558J	Proprietà per 1/9	5.542 mq	232 b	704,50 mq	Proprietà	€ 97,85
				LOPPI GIANNI	nato a VERGATO il 04/02/1968 - Codice Fiscale: LPPGNN68B04L762C	Proprietà per 1/9	5.542 mq	232 b	704,50 mq	Proprietà	€ 97,85
				LOPPI TIZIANA	nata a VERGATO il 14/10/1971 - Codice Fiscale: LPPTZN71R54L762A	Proprietà per 1/9	5.542 mq	232 b	704,50 mq	Proprietà	€ 97,85
				LOPPI ELISABETTA	nata a VERGATO il 03/04/1970 - Codice Fiscale: LPPLBT70D43L762W	Proprietà per 1/9	5.542 mq	232 b	704,50 mq	Proprietà	€ 97,85
				SPIGA LORIS	nato a BOLOGNA il 10/02/1996 - Codice Fiscale: SPGLRS96B10A944M	Proprietà per 1/9	5.542 mq	232 b	704,50 mq	Proprietà	€ 97,85

Foglio	Mappale	Sub.	Qualità Catastale	INTESTAZIONE	Dati anagrafici e Codice Fiscale	Quota Diritti Reali	Superficie particella	Porzioni in esproprio	Area da acquisire	Diritto da acquisire	Indennità presunta di esproprio
64	783	vari	Ente Urbano	INTESA SANPAOLO S.P.A.	con sede in TORINO - Codice Fiscale: 00799960158	Proprietà per 1/1	11.381 mq	783 b	698,25 mq	Diritto di Superficie	€ 2.793,00
64	798	-	Ente Urbano	WALVOIL s.p.a.	con sede in REGGIO NELL' EMILIA - Codice Fiscale: 01523540357	Proprietà per 1/1	11.576 mq	798 b	910,33 mq	Diritto di Superficie	€ 3.641,32
64	582	-	Semin. arb.	VECCHIETTI GIORGIA	nata a BOLOGNA il 01/11/1966 - Codice Fiscale: VCCGRG66S41A944E	Proprietà per 3/144	436 mq	582 b	21,65 mq	Proprietà	€ 1,80
				ROSSI GRETA	nata a BOLOGNA il 07/05/2002 - Codice Fiscale: RSSGRT02E47A944I	Proprietà per 3/144	436 mq	582 b	21,65 mq	Proprietà	€ 1,80
				ROSSI LEONARDO	nato a BOLOGNA il 18/01/2000 - Codice Fiscale: RSSLRD00A18A944M	Proprietà per 3/144	436 mq	582 b	21,65 mq	Proprietà	€ 1,80
				ROSSI MARCELLO	nato a BOLOGNA il 10/06/1976 - Codice Fiscale: RSSMCL76H10A944M	Proprietà per 3/48	436 mq	582 b	21,65 mq	Proprietà	€ 5,41
				ROSSI ANGELELISA	nata a BOLOGNA il 14/02/1961 - Codice Fiscale: RSSNLL61B54A944A	Proprietà per 3/48	436 mq	582 b	21,65 mq	Proprietà	€ 5,41
				ROSSI PIO	nato a BOLOGNA il 04/03/1962 - Codice Fiscale: RSSPIO62C04A944V	Proprietà per 3/48	436 mq	582 b	21,65 mq	Proprietà	€ 5,41
				FUZZI MARIO	nato a BOLOGNA il 08/05/1962 - Codice Fiscale: FZZMRA62E08A944E	Proprietà per 6/48	436 mq	582 b	21,65 mq	Proprietà	€ 10,83
				FUZZI MARIA LETIZIA	nata a BOLOGNA il 15/04/1966 - Codice Fiscale: FZZMLT66D55A944U	Proprietà per 6/48	436 mq	582 b	21,65 mq	Proprietà	€ 10,83
				ERRANI ANDREA	nato a BOLOGNA il 26/11/1952 - Codice Fiscale: RRNNDR52S26A944E	Proprietà per 4/48	436 mq	582 b	21,65 mq	Proprietà	€ 7,22
				ERRANI ALESSANDRO	nato a BOLOGNA il 03/07/1959 - Codice Fiscale: RRNLSN59L03A944S	Proprietà per 4/48	436 mq	582 b	21,65 mq	Proprietà	€ 7,22
				ERRANI ALBERTO	nato a BOLOGNA il 24/02/1962 - Codice Fiscale: RRNLRT62B24A944P	Proprietà per 4/48	436 mq	582 b	21,65 mq	Proprietà	€ 7,22
				LUCCHETTI GIOVANNI	nato a FOLIGNO il 26/01/1961 - Codice Fiscale: LCHGNN61A26D653W	Proprietà per 12/48	436 mq	582 b	21,65 mq	Proprietà	€ 21,65
64	362	-	Ente Urbano	TAMBURINI MATTEO	nato a BOLOGNA il 05/01/1957 - Codice Fiscale: TMBMTT57A05A944J	Proprietà per 1/2	8,047 mq	362 b	226,68 mq	Diritto di Superficie	€ 453,36
				TAMBURINI VITTORIO	nato a BOLOGNA il 23/03/1994 - Codice Fiscale: TMBVTR94C23A944V	Proprietà per 1/4	8,047 mq	362 b	226,68 mq	Diritto di Superficie	€ 226,68
				TAMBURINI MARGHERITA	nata a BOLOGNA il 03/06/1984 - Codice Fiscale: TMBMGH84H43A944P	Proprietà per 1/4	8,047 mq	362 b	226,68 mq	Diritto di Superficie	€ 226,68

TRATTI SU PROPRIETA' R.F.I.											
Foglio	Mappale	Com.	Qualità Catastale	INTESTAZIONE	Dati anagrafici e Codice Fiscale	Quota Diritti Reali	Superficie particella	Porzioni da acquisire	Superficie da acquisire	Modalità di ottenimento	Corrispettivo annuo
60	21	Marz.	Ferrovia sp	Rete Ferroviaria Italiana s.p.a.	con sede in ROMA - Codice Fiscale: 01585570581	Proprietà al 100%	12.036 mq	Ingombro pista	774,93 mq	Affitto	€ 774,93
60	46	Marz.	Semin. Arb.	Rete Ferroviaria Italiana s.p.a.	con sede in ROMA - Codice Fiscale: 01585570581	Proprietà al 100%	842 mq	Ingombro pista	142,74 mq	Affitto	€ 142,74
60	160	Marz.	Ferrovia sp	Rete Ferroviaria Italiana s.p.a.	con sede in ROMA - Codice Fiscale: 01585570581	Proprietà al 100%	18.390 mq	Ingombro pista	487,20 mq	Affitto	€ 487,20
60	176	Marz.	Seminativo	Rete Ferroviaria Italiana s.p.a.	con sede in ROMA - Codice Fiscale: 01585570581	Proprietà al 100%	2.370 mq	Ingombro pista	581,94 mq	Affitto	€ 581,94
59	193	Marz.	Ferrovia sp	Rete Ferroviaria Italiana s.p.a.	con sede in ROMA - Codice Fiscale: 01585570581	Proprietà al 100%	29.237 mq	Ingombro pista	2.151,17 mq	Affitto	€ 2.151,17
58	191	Marz.	Seminativo	Rete Ferroviaria Italiana s.p.a.	con sede in ROMA - Codice Fiscale: 01585570581	Proprietà al 100%	3.040 mq	Ingombro pista	206,43 mq	Affitto	€ 206,43
65	62	Verg.	Ferrovia sp	Rete Ferroviaria Italiana s.p.a.	con sede in ROMA - Codice Fiscale: 01585570581	Proprietà al 100%	4.449 mq	Ingombro pista	25 mq	Affitto	€ 25,00
65	238	Verg.	Seminativo	Rete Ferroviaria Italiana s.p.a.	con sede in ROMA - Codice Fiscale: 01585570581	Proprietà al 100%	1.672 mq	Ingombro pista	131,97 mq	Affitto	€ 131,97
61	26	Griz.	Ferrovia sp	Rete Ferroviaria Italiana s.p.a.	con sede in ROMA - Codice Fiscale: 01585570581	Proprietà al 100%	2.278 mq	Ingombro pista	39,12 mq	Affitto	€ 39,12
61	25	Griz.	Bosco misto	Rete Ferroviaria Italiana s.p.a.	con sede in ROMA - Codice Fiscale: 01585570581	Proprietà al 100%	1.414 mq	Ingombro pista	63,38 mq	Affitto	€ 63,38

ALLEGATI 1: Tavole Grafiche

Comune di Marzabotto:

- Tavola 1: Foglio 60 Particelle: 2, 8, 3, 211
- Tavola 2: Foglio 60 Particelle: 57
- Tavola 3: Foglio 60 Particelle: 194, 195, 196, 197, 274

Comune di Grizzana Morandi:

- Tavola 4: Foglio 1 Particelle: 258, 311, 312, 134, 259, 405, 408, 409, 140, 141
- Tavola 5: Foglio 6 Particelle: 3, 2, 1, 12, 11, 18, 199
- Tavola 6: Foglio 6 Particelle: 199, 13, 16, 28, 29
- Tavola 7: Foglio 5 Particelle: 2, 4, 1, 5, 6, 7
- Tavola 8: Foglio 5 Particelle: 12, 60, 68
- Tavola 9: Foglio 5 Particelle: 31, 30, 28, 23 - Foglio 4 Particelle: 136
- Tavola 17: Foglio 50 Particelle: 284
- Tavola 18: Foglio 49 Particelle: 737, 568 - Foglio 61 Particelle: 2, 1, 21, 30
- Tavola 19: Foglio 61 Particelle: 30, 20, 29, 43, 237, 28
- Tavola 20: Foglio 64 Particelle: 237, 28, 242


Comune di Vergato:

- Tavola 10: Foglio 49 Particelle: 108, 109
- Tavola 11: Foglio 58 Particelle: 137, 263
- Tavola 12: Foglio 62 Particelle: 6, 8, 9, 150, 30, 31, 27, 37
- Tavola 13: Foglio 62 Particelle: 277, 280, 324, 307, 311, 304
- Tavola 14: Foglio 65 Particelle: 301, 304, 658, 308, 63, 64, 65
- Tavola 15: Foglio 65 Particelle: 125, 126, 256, 257, 258, 169, 170, 171, 168
- Tavola 16: Foglio 65 Particelle: 224, 226, 232
- Tavola 17: Foglio 64 Particelle: 783, 798, 582, 362

PIANO PARTICELLARE DI ESPROPRIO - Tavola 1
(Foglio 60, Comune di Marzabotto)



LEGENDA



Confini catastali



Fascia di esproprio




Ingombro pista

Scala 1:2000

PIANO PARTICELLARE DI ESPROPRIO - Tavola 2
(Foglio 60, Comune di Marzabotto)




LEGENDA



Confini catastali



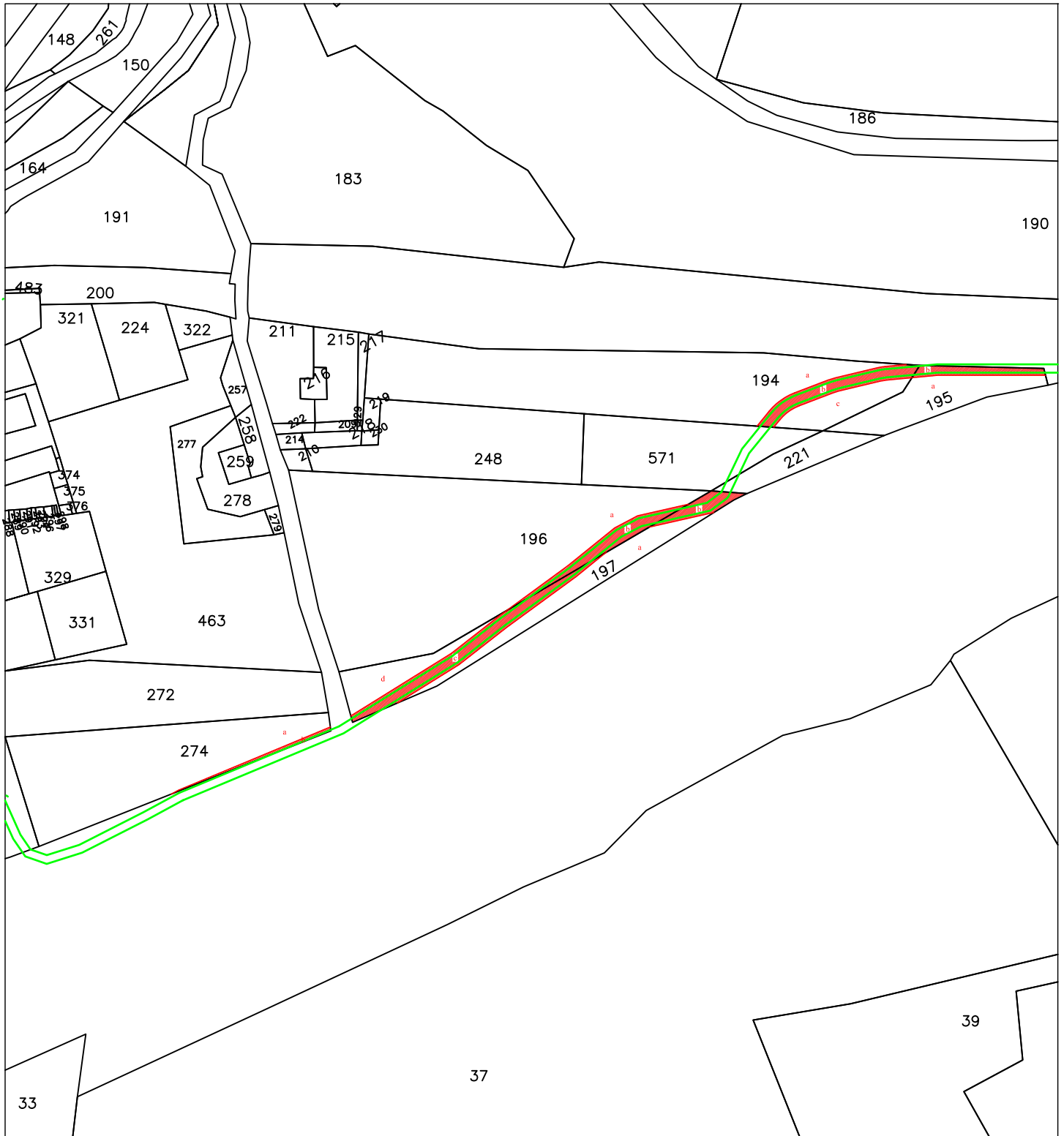
Fascia di esproprio




Ingombro pista

Scala 1:2000

PIANO PARTICELLARE DI ESPROPRIO - Tavola 3
(Foglio 60 Comune di Marzabotto)




LEGENDA



Confini catastali



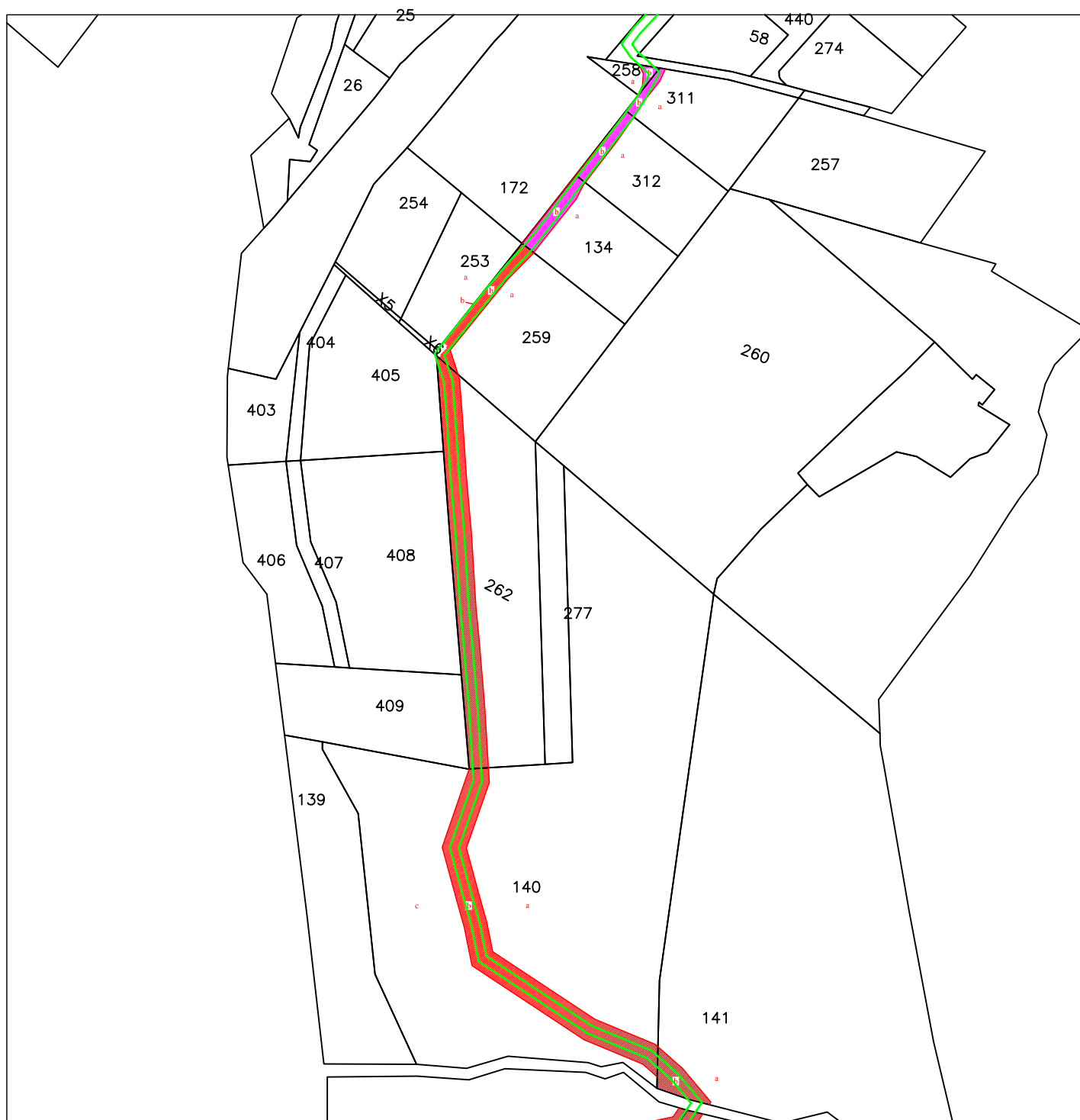
Fascia di esproprio




Ingombro pista

Scala 1:2000

PIANO PARTICELLARE DI ESPROPRIO - Tavola 4
(Foglio 1, Comune di Grizzana Morandi)



LEGENDA



Confini catastali



Fascia di esproprio



Servitù di passaggio

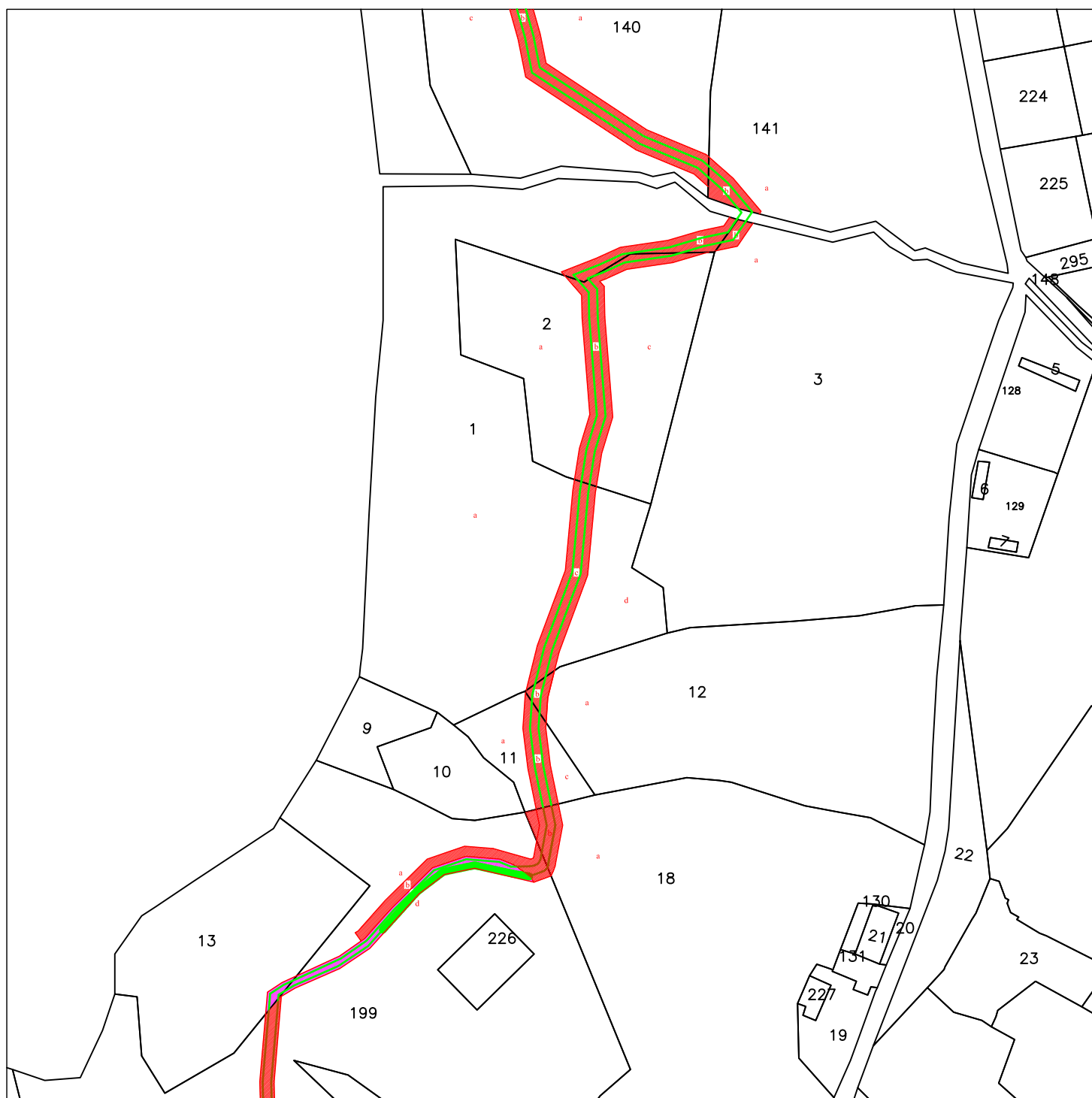


Ingombro pista


Scala 1:2000

PIANO PARTICELLARE DI ESPROPRIO - Tavola 5

(Foglio 6, Comune di Grizzana Morandi)



LEGENDA



Confini catastali



Fascia di esproprio



Servitù di passaggio




Ingombro pista

Scala 1:2000

PIANO PARTICELLARE DI ESPROPRIO - Tavola 6
(Foglio 6, Comune di Grizzana Morandi)



LEGENDA



Confini catastali



Fascia di esproprio



Ingombro pista




Servitù di passaggio

Scala 1:2000

PIANO PARTICELLARE DI ESPROPRIO - Tavola 7
(Foglio 5, Comune di Grizzana Morandi)




LEGENDA



Confini catastali



Fascia di esproprio




Ingombro pista

Scala 1:2000

PIANO PARTICELLARE DI ESPROPRIO - Tavola 8
(Foglio 5, Comune di Grizzana Morandi)



LEGENDA



Confini catastali



Fascia di esproprio



Ingombro pista

Scala 1:2000

PIANO PARTICELLARE DI ESPROPRIO - Tavola 9
(Fogli 5 e 4, Comune di Grizzana Morandi)



Foglio 4

Foglio 5

LEGENDA

Confini catastali


Fascia di esproprio

Ingombro pista

PIANO PARTICELLARE DI ESPROPRIO - Tavola 10
(Foglio 49, Comune di Vergato)




LEGENDA



Confini catastali



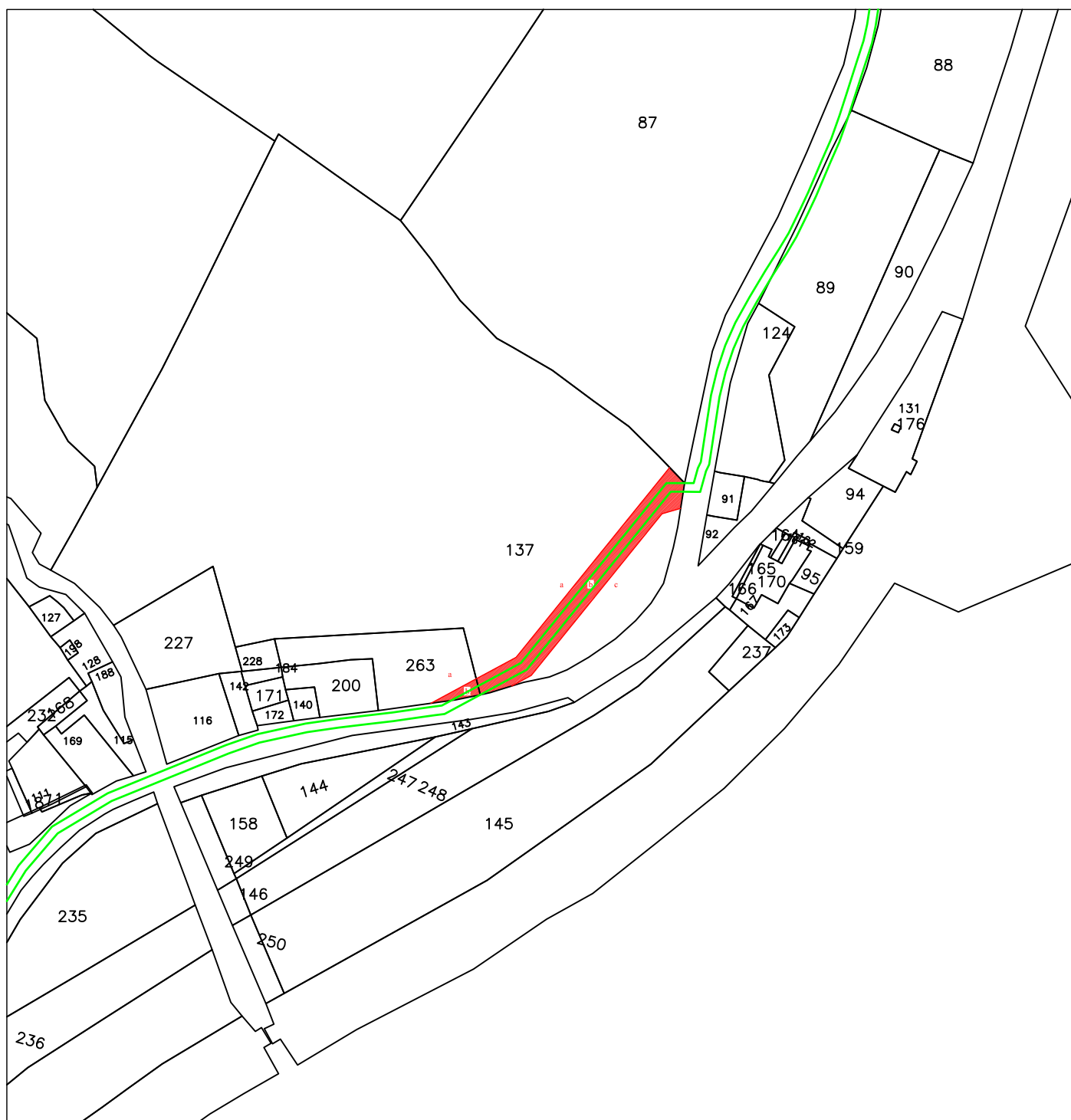
Fascia di esproprio




Ingombro pista

Scala 1:2000

PIANO PARTICELLARE DI ESPROPRIO - Tavola 11
(Foglio 58, Comune di Vergato)



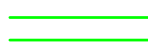
LEGENDA



Confini catastali



Fascia di esproprio




Ingombro pista

Scala 1:2000

PIANO PARTICELLARE DI ESPROPRIO - Tavola 12
(Foglio 62, Comune di Vergato)



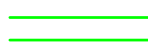
LEGENDA



Confini catastali

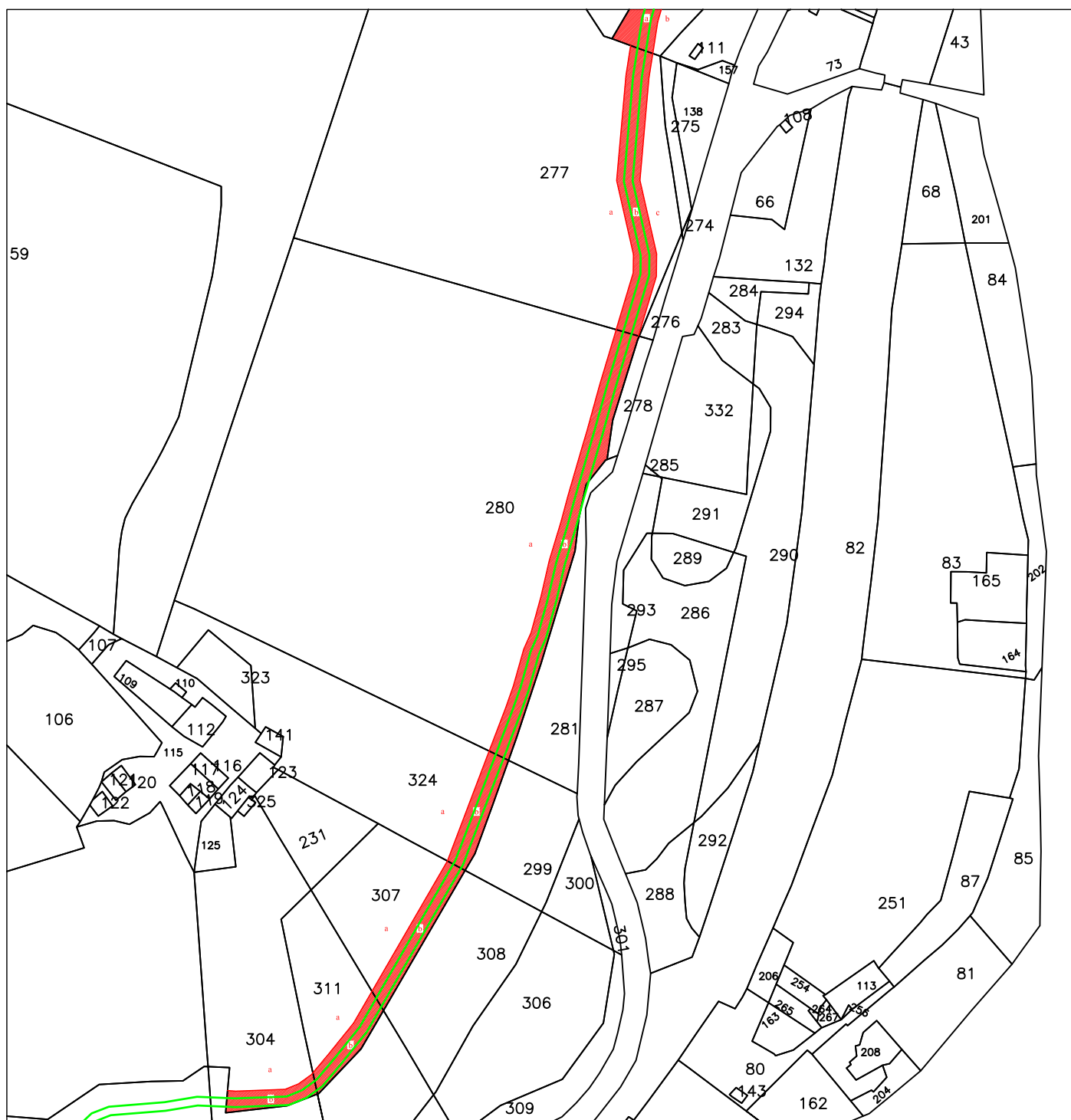


Fascia di esproprio




Ingombro pista

PIANO PARTICELLARE DI ESPROPRIO - Tavola 13
(Foglio 62, Comune di Vergato)




LEGENDA



Confini catastali



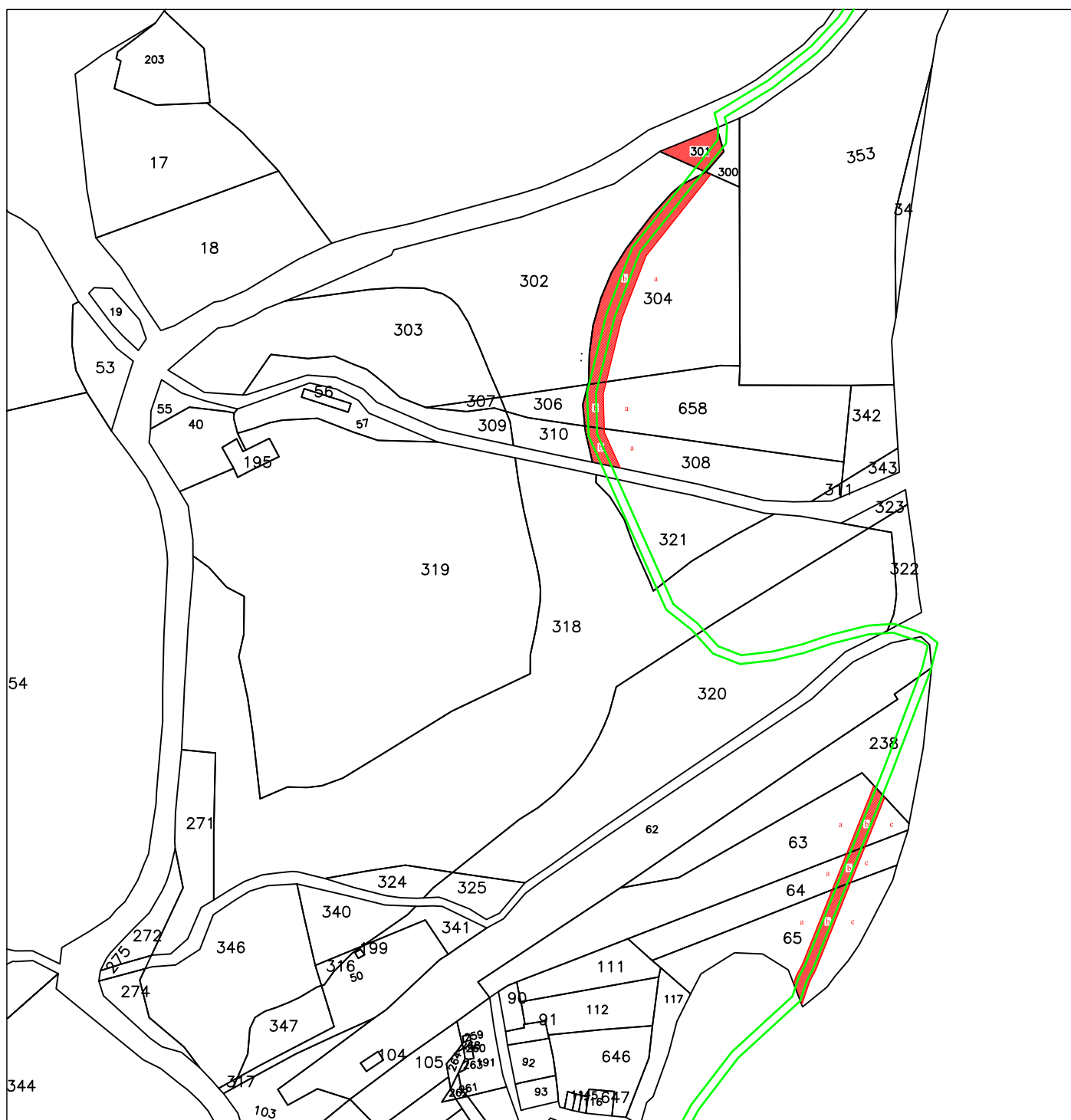
Fascia di esproprio




Ingombro pista

Scala 1:2000

PIANO PARTICELLARE DI ESPROPRIO - Tavola 14 (Foglio 65, Comune di Vergato)




LEGENDA



Confini catastali



Fascia di esproprio




Ingombro pista

Scala 1:2000

PIANO PARTICELLARE DI ESPROPRIO - Tavola 15
(Foglio 65, Comune di Vergato)




LEGENDA



Confini catastali



Fascia di esproprio




Ingombro pista

Scala 1:2000

PIANO PARTICELLARE DI ESPROPRIO - Tavola 16
(Foglio 65, Comune di Vergato)



LEGENDA



Confini catastali



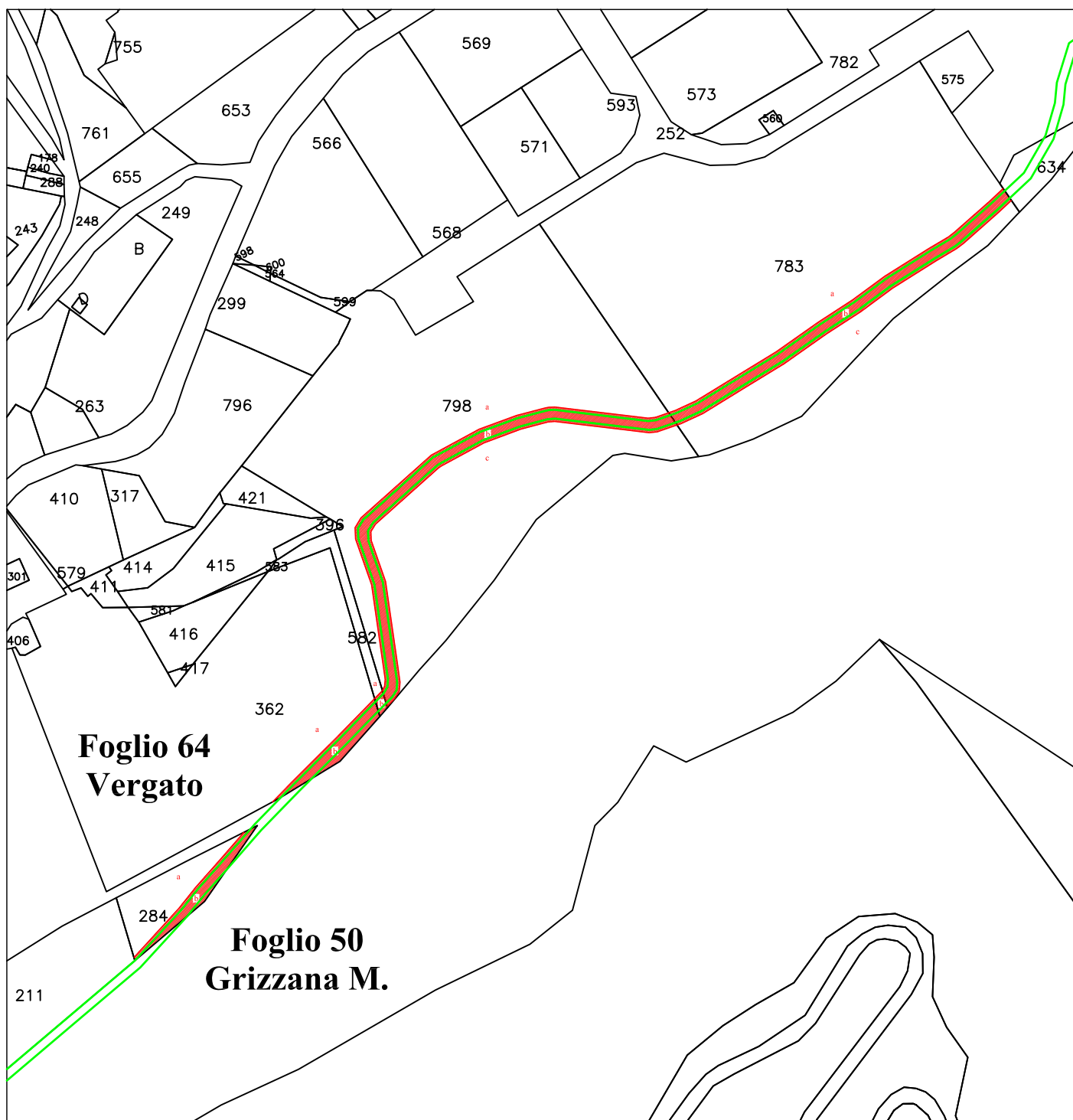
Fascia di esproprio



Ingombro pista

Scala 1:2000

PIANO PARTICELLARE DI ESPROPRIO - Tavola 17
(Fogli 64 Comune di Vergato - Foglio 50 Comune di Grizzana M.)




LEGENDA



Confini catastali



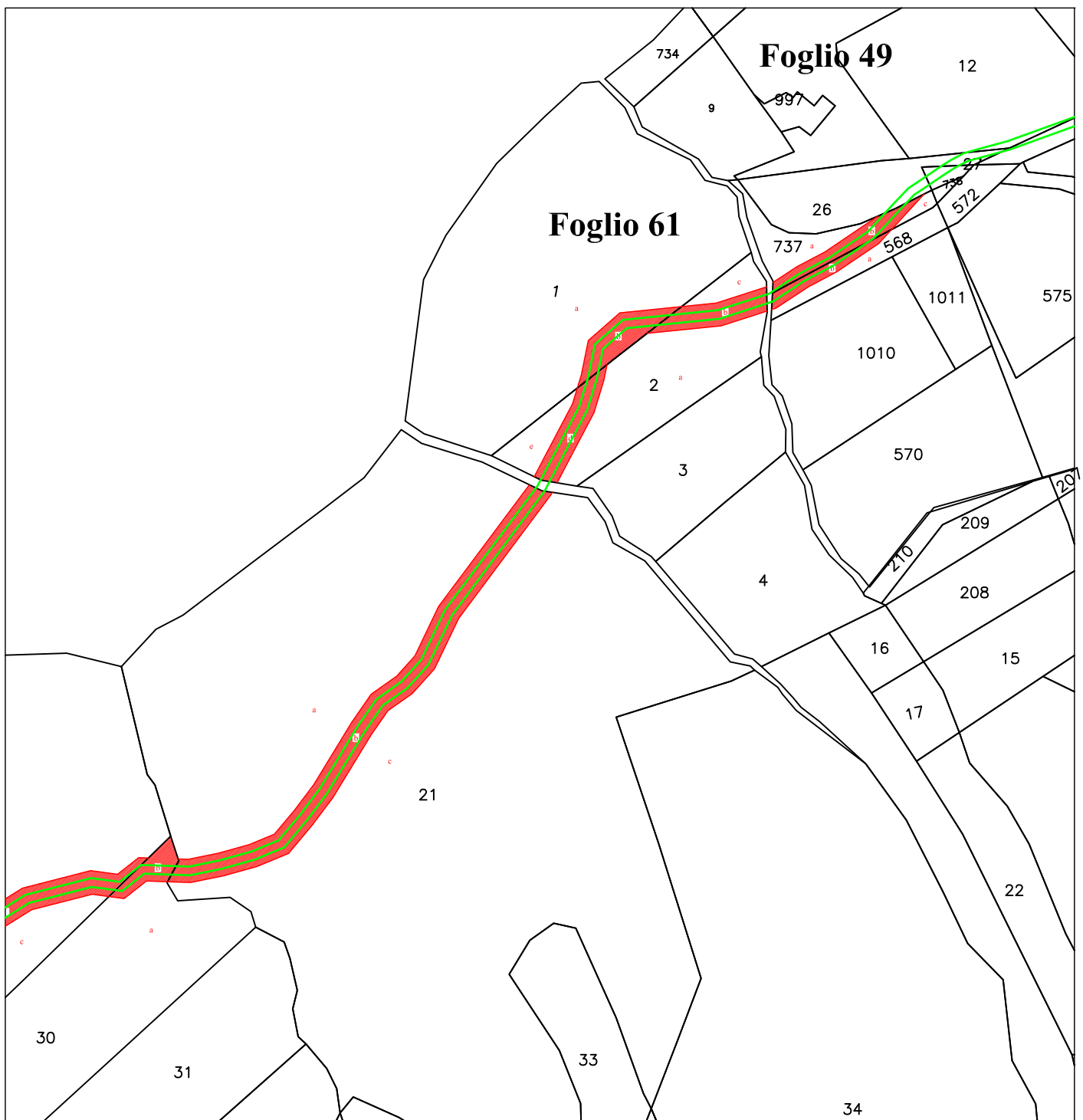
Fascia di esproprio




Ingombro pista

Scala 1:2000

PIANO PARTICELLARE DI ESPROPRIO - Tavola 18
(Fogli 49 e 61, Comune di Grizzana Morandi)



LEGENDA



Confini catastali



Fascia di esproprio




Ingombro pista

Scala 1:2000

PIANO PARTICELLARE DI ESPROPRIO - Tavola 19
(Foglio 61, Comune di Grizzana Morandi)




LEGENDA



Confini catastali



Fascia di esproprio




Ingombro pista

Scala 1:2000

PIANO PARTICELLARE DI ESPROPRIO - Tavola 20
(Foglio 61, Comune di Grizzana Morandi)



LEGENDA



Confini catastali



Fascia di esproprio



Ingombro pista

Scala 1:2000

ALLEGATI 2 –Visure Catastali



Ufficio Provinciale di Bologna - Territorio
Servizi Catastali

Visura per immobile

Situazione degli atti informatizzati al 29/02/2016

Data: 29/02/2016 - Ora: 10.31.22 Fine

Visura n.: T69136 Pag: 1

Dati della richiesta	Comune di MARZABOTTO (Codice: B689)
Catasto Terreni	Provincia di BOLOGNA
	Foglio: 60 Particella: 2

Immobile

N.	DATI IDENTIFICATIVI			DATI CLASSAMENTO						DATI DERIVANTI DA	
	Foglio	Particella	Sub	Porz	Qualità Classe	Superficie(m²)	Deduz	Reddito			
						ha are ca		Dominicale	Agrario		
1	60	2		-	BOSCO 1	14 80		Euro 1,45 L. 2.812	Euro 0,46 L. 888	Impianto meccanografico del 30/09/1968	
Notifica						Partita					

INTESTATO

N.	DATI ANAGRAFICI	CODICE FISCALE	DIRITTI E ONERI REALI
1	SIMONI CAVE SOCIETA` A RESPONSABILITA` LIMITATA con sede in ARGELATO	02036200372*	(1) Proprieta` per 1/1
DATI DERIVANTI DA		ISTRUMENTO (ATTO PUBBLICO) del 12/03/2004 Nota presentata con Modello Unico n. 10120.1/2004 in atti dal 24/03/2004 Repertorio n.: 57058 Rogante: MAGNANI GUIDO	
		ALESSANDRO Sede: BOLOGNA Registrazione: Sede: COMPRAVENDITA	

Unità immobiliari n. 1

Visura telematica esente per fini istituzionali

* Codice Fiscale Validato in Anagrafe Tributaria

Visura per immobile

Situazione degli atti informatizzati al 29/02/2016

Data: 29/02/2016 - Ora: 10.32.23 Fine

Visura n.: T69839 Pag: 1

Dati della richiesta	Comune di MARZABOTTO (Codice: B689)
Catasto Terreni	Provincia di BOLOGNA
	Foglio: 60 Particella: 8

Immobile

N.	DATI IDENTIFICATIVI			DATI CLASSAMENTO					DATI DERIVANTI DA	
	Foglio	Particella	Sub	Porz	Qualità Classe	Superficie(m²)	Deduz	Reddito		
						ha are ca		Dominicale	Agrario	
1	60	8		-	SEMINATIVO 2	08 78		Euro 1,59 L. 3.073	Euro 3,63 L. 7.024	Impianto meccanografico del 30/09/1968
Notifica						Partita				

INTESTATI

N.	DATI ANAGRAFICI	CODICE FISCALE	DIRITTI E ONERI REALI
1	BACCI Luisa nata a BOLOGNA il 28/12/1964	BCCLSU64T68A944M*	(1) Proprieta` per 3/6 in regime di comunione dei beni
2	LANA Mauro nato a MONZUNO il 13/05/1960	LNAMRA60E13F706D*	(1) Proprieta` per 3/6 in regime di comunione dei beni
DATI DERIVANTI DA		ISTRUMENTO (ATTO PUBBLICO) del 27/07/2010 Nota presentata con Modello Unico n. 23671.1/2010 in atti dal 04/08/2010 Repertorio n.: 140217 Rogante: FASSO` FEDERICO	
		Sede: BOLOGNA Registrazione: Sede: COMPRAVENDITA	

Unità immobiliari n. 1

Visura telematica esente per fini istituzionali

* Codice Fiscale Validato in Anagrafe Tributaria

Visura per immobile

Situazione degli atti informatizzati al 29/02/2016

Data: 29/02/2016 - Ora: 11.04.58 Fine

Visura n.: T92357 Pag: 1

Dati della richiesta	Comune di MARZABOTTO (Codice: B689)
Catasto Fabbricati	Provincia di BOLOGNA
	Foglio: 60 Particella: 3

Unità immobiliare

N.	DATI IDENTIFICATIVI				DATI DI CLASSAMENTO							DATI DERIVANTI DA
	Sezione Urbana	Foglio	Particella	Sub	Zona Cens.	Micro Zona	Categoria	Classe	Consistenza	Superficie Catastale	Rendita	
1		60	3				A/4	2	5 vani	Totale: 123 m² Totale escluse aree scoperte**: 117 m²	Euro 188,51	Variazione del 09/11/2015 - Inserimento in visura dei dati di superficie.
			190									
Indirizzo				VIA PORRETTANA SUD, VIA SPERTICANO piano: T-1-S1:								

INTESTATI

N.	DATI ANAGRAFICI	CODICE FISCALE	DIRITTI E ONERI REALI
1	BACCI Luisa nata a BOLOGNA il 28/12/1964	BCCLSU64T68A944M*	(1) Proprieta` per 1/2 in regime di comunione dei beni con LANA MAURO
2	LANA Mauro nato a MONZUNO il 13/05/1960	LNAMRA60E13F706D*	(1) Proprieta` per 1/2 in regime di comunione dei beni con BACCI LUISA
DATI DERIVANTI DA		ISTRUMENTO (ATTO PUBBLICO) del 27/07/2010 Nota presentata con Modello Unico n. 23080.1/2010 in atti dal 30/07/2010 Repertorio n.: 140216 Rogante: FASSO` FEDERICO Sede: BOLOGNA Registrazione: Sede: COMPRAVENDITA	

Unità immobiliari n. 1

Visura telematica esente per fini istituzionali

* Codice Fiscale Validato in Anagrafe Tributaria

** Si intendono escluse le "superfici di balconi, terrazzi e aree scoperte pertinenziali e accessorie, comunicanti o non comunicanti" (cfr. Provvedimento del Direttore dell'Agenzia delle Entrate 29 marzo 2013).

Visura per immobile

Situazione degli atti informatizzati al 29/02/2016

Data: 29/02/2016 - Ora: 11.10.02 Fine

Visura n.: T95805 Pag: 1

Dati della richiesta	Comune di MARZABOTTO (Codice: B689)
Catasto Fabbricati	Provincia di BOLOGNA
	Foglio: 60 Particella: 211

Unità immobiliare

N.	DATI IDENTIFICATIVI				DATI DI CLASSAMENTO						DATI DERIVANTI DA	
	Sezione Urbana	Foglio	Particella	Sub	Zona Cens.	Micro Zona	Categoria	Classe	Consistenza	Superficie Catastale	Rendita	
1		60	211				C/2	3	18 m²		Euro 74,37	VARIAZIONE TOPONOMASTICA del 24/02/2015 n. 32043.1/2015 in atti dal 24/02/2015 (protocollo n. BO0052179) VARIAZIONE DI TOPONOMASTICA
Indirizzo				VIA PORRETTANA SUD piano: T;								

INTESTATI

N.	DATI ANAGRAFICI	CODICE FISCALE	DIRITTI E ONERI REALI
1	BACCI Luisa nata a BOLOGNA il 28/12/1964	BCCLSU64T68A944M*	(1) Proprieta` per 1/2 in regime di comunione dei beni con LANA MAURO
2	LANA Mauro nato a MONZUNO il 13/05/1960	LNAMRA60E13F706D*	(1) Proprieta` per 1/2 in regime di comunione dei beni con BACCI LUISA
DATI DERIVANTI DA		ISTRUMENTO (ATTO PUBBLICO) del 27/07/2010 Nota presentata con Modello Unico n. 23080.1/2010 in atti dal 30/07/2010 Repertorio n.: 140216 Rogante: FASSO` FEDERICO Sede: BOLOGNA Registrazione: Sede: COMPRAVENDITA	

Unità immobiliari n. 1

Visura telematica esente per fini istituzionali

* Codice Fiscale Validato in Anagrafe Tributaria

Visura per immobile

Situazione degli atti informatizzati al 29/02/2016

Data: 29/02/2016 - Ora: 10.33.44 Fine

Visura n.: T70759 Pag: 1

Dati della richiesta	Comune di MARZABOTTO (Codice: B689)
Catasto Terreni	Provincia di BOLOGNA
	Foglio: 60 Particella: 57

Immobile

N.	DATI IDENTIFICATIVI			DATI CLASSAMENTO						DATI DERIVANTI DA
	Foglio	Particella	Sub	Porz	Qualità Classe	Superficie(m²)	Deduz	Reddito		
						ha are ca		Dominicale	Agrario	
1	60	57		-	SEMIN 1 ARBOR	47 73		Euro 12,33 L. 23.865	Euro 24,65 L. 47.730	Impianto meccanografico del 30/09/1968
Notifica						Partita	2347			

INTESTATO

N.	DATI ANAGRAFICI	CODICE FISCALE	DIRITTI E ONERI REALI
1	VENTURI Savina nata a MARZABOTTO il 31/12/1934	VNTSVN34T71B689Z*	(1) Proprieta` per 1000/1000
DATI DERIVANTI DA		DENUNZIA (NEI PASSAGGI PER CAUSA DI MORTE) del 15/10/1976 n. 5683 in atti dal 10/09/1983 Registrazione: US Sede: BOLOGNA Volume: 242 n: 6 del 26/04/1983	

Unità immobiliari n. 1

Visura telematica esente per fini istituzionali

* Codice Fiscale Validato in Anagrafe Tributaria

Visura per immobile

Situazione degli atti informatizzati al 29/02/2016

Data: 29/02/2016 - Ora: 10.27.47 Fine

Visura n.: T66724 Pag: 1

Dati della richiesta	Comune di MARZABOTTO (Codice: B689)
Catasto Terreni	Provincia di BOLOGNA
	Foglio: 59 Particella: 194

Immobile

N.	DATI IDENTIFICATIVI			DATI CLASSAMENTO						DATI DERIVANTI DA
	Foglio	Particella	Sub	Porz	Qualità Classe	Superficie(m²)	Deduz	Reddito		
						ha are ca		Dominicale	Agrario	
1	59	194		-	SEMIN 1 ARBOR	41 72		Euro 10,77 L. 20.860	Euro 21,55 L. 41.720	VARIAZIONE D'UFFICIO del 11/01/1980 n. 11180 in atti dal 10/06/1980
Notifica						Partita	4385			

INTESTATO

N.	DATI ANAGRAFICI	CODICE FISCALE	DIRITTI E ONERI REALI
1	PASELLI Giuseppe nato a MARZABOTTO il 19/07/1937	PSLGPP37L19B689E*	(1) Proprieta` per 1000/1000
DATI DERIVANTI DA		DENUNZIA (NEI PASSAGGI PER CAUSA DI MORTE) del 23/02/1989 n. 992.1/1990 in atti dal 19/03/1990 Registrazione:	

Unità immobiliari n. 1

Visura telematica esente per fini istituzionali

* Codice Fiscale Validato in Anagrafe Tributaria

Visura per immobile

Situazione degli atti informatizzati al 29/02/2016

Data: 29/02/2016 - Ora: 10.28.13 Fine

Visura n.: T67033 Pag: 1

Dati della richiesta	Comune di MARZABOTTO (Codice: B689)
Catasto Terreni	Provincia di BOLOGNA
	Foglio: 59 Particella: 195

Immobile

N.	DATI IDENTIFICATIVI			DATI CLASSAMENTO						DATI DERIVANTI DA
	Foglio	Particella	Sub	Porz	Qualità Classe	Superficie(m²)	Deduz	Reddito		
						ha are ca		Dominicale	Agrario	
1	59	195		-	BOSCO 1	07 26		Euro 0,71 L. 1.379	Euro 0,22 L. 436	VARIAZIONE D'UFFICIO del 11/01/1980 n. 11180 in atti dal 10/06/1980
Notifica						Partita	4385			

INTESTATO

N.	DATI ANAGRAFICI	CODICE FISCALE	DIRITTI E ONERI REALI
1	PASELLI Giuseppe nato a MARZABOTTO il 19/07/1937	PSLGPP37L19B689E*	(1) Proprieta` per 1000/1000
DATI DERIVANTI DA		DENUNZIA (NEI PASSAGGI PER CAUSA DI MORTE) del 23/02/1989 n. 992.1/1990 in atti dal 19/03/1990 Registrazione:	

Unità immobiliari n. 1

Visura telematica esente per fini istituzionali

* Codice Fiscale Validato in Anagrafe Tributaria

Visura per immobile

Situazione degli atti informatizzati al 19/08/2019

Data: 19/08/2019 - Ora: 15.01.42 Fine

Visura n.: T83126 Pag: 1

Dati della richiesta	Comune di MARZABOTTO (Codice: B689)
Catasto Terreni	Provincia di BOLOGNA
	Foglio: 59 Particella: 196

Immobile

N.	DATI IDENTIFICATIVI			DATI CLASSAMENTO						DATI DERIVANTI DA	
	Foglio	Particella	Sub	Porz	Qualità Classe	Superficie(m²)	Deduz	Reddito			
						ha are ca		Dominicale	Agrario		
1	59	196		-	SEMIN 1 ARBOR	65 12		Euro 16,82 L. 32.560	Euro 33,63 L. 65.120	Impianto meccanografico del 30/09/1968	
Notifica						Partita	1331				

INTESTATI

N.	DATI ANAGRAFICI	CODICE FISCALE	DIRITTI E ONERI REALI
1	GANDOLFI Andrea nato a VERGATO il 29/06/1958	GNDNDR58H29L762Q*	(1) Proprieta` per 1/2
2	GANDOLFI Lucas nato a VERGATO il 06/10/1963	GNDLCS63R06L762T*	(1) Proprieta` per 1/2
DATI DERIVANTI DA		ISTRUMENTO (ATTO PUBBLICO) del 29/10/1992 Voltura in atti dal 19/01/1993 Repertorio n.: 69556 Rogante: GALLERANI VALERI C Sede: BOLOGNA Registrazione: PU Sede: BOLOGNA n: 11399 del 18/11/1992 (n. 90.1/1993)	

Unità immobiliari n. 1

Visura telematica esente per fini istituzionali

* Codice Fiscale Validato in Anagrafe Tributaria

Visura per immobile

Situazione degli atti informatizzati al 29/02/2016

Data: 29/02/2016 - Ora: 10.28.40 Fine

Visura n.: T67329 Pag: 1

Dati della richiesta	Comune di MARZABOTTO (Codice: B689)
Catasto Terreni	Provincia di BOLOGNA
	Foglio: 59 Particella: 197

Immobile

N.	DATI IDENTIFICATIVI			DATI CLASSAMENTO						DATI DERIVANTI DA
	Foglio	Particella	Sub	Porz	Qualità Classe	Superficie(m²)	Deduz	Reddito		
						ha are ca		Dominicale	Agrario	
1	59	197		-	BOSCO 1	17 20		Euro 1,69 L. 3.268	Euro 0,53 L. 1.032	Impianto meccanografico del 30/09/1968
Notifica						Partita	1331			

INTESTATI

N.	DATI ANAGRAFICI	CODICE FISCALE	DIRITTI E ONERI REALI
1	GANDOLFI Andrea nato a VERGATO il 29/06/1958	GNDNDR58H29L762Q*	(1) Proprieta` per 1/2
2	GANDOLFI Lucas nato a VERGATO il 06/10/1963	GNDLCS63R06L762T*	(1) Proprieta` per 1/2
DATI DERIVANTI DA		ISTRUMENTO (ATTO PUBBLICO) del 29/10/1992 Voltura n. 90.1/1993 in atti dal 19/01/1993 Repertorio n.: 69556 Rogante: GALLERANI VALERI C Sede: BOLOGNA	
		Registrazione: PU Sede: BOLOGNA n: 11399 del 18/11/1992	

Unità immobiliari n. 1

Visura telematica esente per fini istituzionali

* Codice Fiscale Validato in Anagrafe Tributaria

Visura per immobile

Situazione degli atti informatizzati al 26/02/2016

Data: 26/02/2016 - Ora: 13.18.36 Fine

Visura n.: T167427 Pag: 1

Dati della richiesta	Comune di MARZABOTTO (Codice: B689)
Catasto Terreni	Provincia di BOLOGNA
	Foglio: 58 Particella: 274

Immobile

N.	DATI IDENTIFICATIVI			DATI CLASSAMENTO					DATI DERIVANTI DA
	Foglio	Particella	Sub	Porz	Qualità Classe	Superficie(m²) ha are ca	Deduz	Reddito Dominicale Agrario	
1	58	274		-	PASCOLO U	28 63		Euro 1,04 L. 2.004	Euro 0,74 L. 1.432
VARIAZIONE D'UFFICIO del 28/01/1982 n. 11283 in atti dal 10/09/1983									
Notifica		Partita				3389			

INTESTATI

N.	DATI ANAGRAFICI	CODICE FISCALE	DIRITTI E ONERI REALI
1	GANDOLFI Andrea nato a VERGATO il 29/06/1958	GNDNDR58H29L762Q*	(1) Proprieta` per 1/2
2	GANDOLFI Lucas nato a VERGATO il 06/10/1963	GNDLCS63R06L762T*	(1) Proprieta` per 1/2
DATI DERIVANTI DA		ISTRUMENTO (ATTO PUBBLICO) del 29/10/1992 Voltura n. 90.1/1993 in atti dal 19/01/1993 Repertorio n.: 69556 Rogante: GALLERANI VALERI C Sede: BOLOGNA	
		Registrazione: PU Sede: BOLOGNA n: 11399 del 18/11/1992	

Unità immobiliari n. 1

Visura telematica esente per fini istituzionali

* Codice Fiscale Validato in Anagrafe Tributaria



Ufficio Provinciale di Bologna - Territorio
Servizi Catastali

Visura per immobile

Situazione degli atti informatizzati al 29/02/2016

Data: 29/02/2016 - Ora: 08.38.30 Fine

Visura n.: T7279 Pag: 1

Dati della richiesta	Comune di GRIZZANA MORANDI (Codice: E187)
Catasto Terreni	Provincia di BOLOGNA
	Foglio: 1 Particella: 258

Immobile

N.	DATI IDENTIFICATIVI			DATI CLASSAMENTO						DATI DERIVANTI DA
	Foglio	Particella	Sub	Porz	Qualità Classe	Superficie(m²)	Deduz	Reddito		
						ha are ca		Dominicale	Agrario	
1	1	258		-	SEMINATIVO 2	01 30		Euro 0,23 L. 455	Euro 0,54 L. 1.040	VARIAZIONE D'UFFICIO del 30/04/1981 n. 14382 in atti dal 10/05/1982
Notifica						Partita				

INTESTATO

N.	DATI ANAGRAFICI	CODICE FISCALE	DIRITTI E ONERI REALI
1	FRANCHI S.R.L. con sede in GRIZZANA MORANDI	02554671202	(1) Proprieta` per 1/1
DATI DERIVANTI DA		ISTRUMENTO (ATTO PUBBLICO) del 23/12/2015 Nota presentata con Modello Unico n. 37308.1/2015 in atti dal 29/12/2015 Repertorio n.: 34074 Rogante: MAZZETTI STEFANO	
		Sede: SAN LAZZARO DI SAVENA Registrazione: Sede: Volume: 1T CONFERIMENTO IN SOCIETA`	

Unità immobiliari n. 1

Visura telematica esente per fini istituzionali

* Codice Fiscale Validato in Anagrafe Tributaria



Direzione Provinciale di Bologna
Ufficio Provinciale - Territorio
Servizi Catastali

Visura per immobile

Situazione degli atti informatizzati al 19/08/2019

Data: 19/08/2019 - Ora: 15.11.46 Fine

Visura n.: T84632 Pag: 1

Dati della richiesta	Comune di GRIZZANA MORANDI (Codice: E187)
Catasto Terreni	Provincia di BOLOGNA
	Foglio: 1 Particella: 311

Area di enti urbani e promiscui

N.	DATI IDENTIFICATIVI			DATI CLASSAMENTO						DATI DERIVANTI DA	
	Foglio	Particella	Sub	Porz	Qualità Classe	Superficie(m²)	Deduz	Reddito			
						ha are ca		Dominicale	Agrario		
1	1	311		-	ENTE URBANO	14 53				Tipo mappale del 27/11/2002 protocollo n. 348024 in atti dal 27/11/2002 (n. 348024.1/2002)	
Notifica						Partita		1			

Mappali Fabbricati Correlati

Codice Comune E187 - Sezione - SezUrb - Foglio 1 - Particella 311

Unità immobiliari n. 1

Visura telematica esente per fini istituzionali



Direzione Provinciale di Bologna
Ufficio Provinciale - Territorio
Servizi Catastali

Visura per immobile

Situazione degli atti informatizzati al 06/09/2019

Data: 06/09/2019 - Ora: 14.54.01 Fine

Visura n.: T171603 Pag: 1

Dati della richiesta	Comune di GRIZZANA MORANDI (Codice: E187)
Catasto Fabbricati	Provincia di BOLOGNA
	Foglio: 1 Particella: 311 Sub.: 1

Bene comune non censibile

N.	DATI IDENTIFICATIVI				DATI DI CLASSAMENTO							DATI DERIVANTI DA
	Sezione Urbana	Foglio	Particella	Sub	Zona Cens.	Micro Zona	Categoria	Classe	Consistenza	Superficie Catastale	Rendita	
1		1	311	1								VARIAZIONE TOPONOMASTICA del 04/12/2017 protocollo n. BO0171370 in atti dal 04/12/2017 VARIAZIONE TOPONOMASTICA DERIVANTE DA AGGIORNAMENTO ANSC (n. 40584.1/2017)
Indirizzo			VIA DELLE PIOPPE piano: T;									

Mappali Terreni Correlati

Codice Comune E187 - Sezione - Foglio 1 - Particella 311

Unità immobiliari n. 1

Visura telematica esente per fini istituzionali

Visura per immobile

Situazione degli atti informatizzati al 03/04/2020

Data: 03/04/2020 - Ora: 22.52.40 Fine

Visura n.: T130338 Pag: 1

Dati della richiesta	Comune di GRIZZANA MORANDI (Codice: E187)
Catasto Terreni	Provincia di BOLOGNA
	Foglio: 1 Particella: 312

Immobile

N.	DATI IDENTIFICATIVI			DATI CLASSAMENTO						DATI DERIVANTI DA
	Foglio	Particella	Sub	Porz	Qualità Classe	Superficie(m²)	Deduz	Reddito		
						ha are ca		Dominicale	Agrario	
1	1	312		-	SEMINATIVO 2	12 47		Euro 2,25 L. 4.365	Euro 5,15 L. 9.976	FRAZIONAMENTO del 31/12/1996 in atti dal 09/01/1997 (n. 21650.1/1996)
Notifica						Partita		8211		
Annotazioni				sr						

INTESTATI

N.	DATI ANAGRAFICI	CODICE FISCALE	DIRITTI E ONERI REALI
1	DI NOTO Giovanna Maria nata a BIVONA il 06/02/1953	DNTGNN53B46A896V*	(1) Proprieta` in regime di comunione dei beni
2	DI PAOLA FICARELLA Filippo nato a BIVONA il 11/10/1946	DPLFPP46R11A896M*	(1) Proprieta` in regime di comunione dei beni
DATI DERIVANTI DA		ISTRUMENTO (ATTO PUBBLICO) del 03/07/1997 Voltura in atti dal 17/09/1997 Repertorio n.: 76342 Rogante: PARISIO S. Sede: BOLOGNA Registrazione: PU Sede: BOLOGNA n: 418 del 21/07/1997 (n. 3225.1/1997)	

Unità immobiliari n. 1

Visura telematica esente per fini istituzionali

* Codice Fiscale Validato in Anagrafe Tributaria

Visura per immobile

Situazione degli atti informatizzati al 19/08/2019

Data: 19/08/2019 - Ora: 15.15.11 Fine

Visura n.: T85191 Pag: 1

Dati della richiesta	Comune di GRIZZANA MORANDI (Codice: E187)
Catasto Terreni	Provincia di BOLOGNA
	Foglio: 1 Particella: 134

Area di enti urbani e promiscui

N.	DATI IDENTIFICATIVI			DATI CLASSAMENTO						DATI DERIVANTI DA	
	Foglio	Particella	Sub	Porz	Qualità Classe	Superficie(m²)	Deduz	Reddito			
						ha are ca		Dominicale	Agrario		
1	1	134		-	ENTE URBANO	13 50				TIPO MAPPALE del 07/05/1996 in atti dal 07/05/1996 (n. 6422.1/1996)	
Notifica						Partita		1			

Mappali Fabbricati Correlati

Codice Comune E187 - Sezione - SezUrb - Foglio 1 - Particella 134

Unità immobiliari n. 1

Visura telematica esente per fini istituzionali

Visura per immobile

Situazione degli atti informatizzati al 03/04/2020

Data: 03/04/2020 - Ora: 15.02.18 Fine

Visura n.: T90386 Pag: 1

Dati della richiesta	Comune di GRIZZANA MORANDI (Codice: E187)
Catasto Fabbricati	Provincia di BOLOGNA
	Foglio: 1 Particella: 134 Sub.: 1

Unità immobiliare

N.	DATI IDENTIFICATIVI				DATI DI CLASSAMENTO						DATI DERIVANTI DA	
	Sezione Urbana	Foglio	Particella	Sub	Zona Cens.	Micro Zona	Categoria	Classe	Consistenza	Superficie Catastale	Rendita	
1		1	134	1			area urbana		203 m²			COSTITUZIONE del 10/06/1996 in atti dal 10/06/1996 IN CORSO DI COSTRUZIONE (n. C00724.1/1996)
Indirizzo			FRAZIONE ORELIA LOC. CAVANNA piano: T;									

INTESTATI

N.	DATI ANAGRAFICI	CODICE FISCALE	DIRITTI E ONERI REALI
1	ANTIGNANI Anna Maria nata a ROMA il 18/06/1939	NTGNMR39H58H501X*	(1) Proprieta` per 1/3
2	LAFFI Donaldo Efrem nato in SVIZZERA il 03/04/1967	LFFDL67D03Z133Z*	(1) Proprieta` per 2/9
3	LAFFI Sibilla nata in SVIZZERA il 12/04/1971	LFFSL71D52Z133V*	(1) Proprieta` per 2/9
4	LAFFI Tiziana Elena nata in SVIZZERA il 19/04/1968	LFFTNL68D59Z133H*	(1) Proprieta` per 2/9
DATI DERIVANTI DA		SUCCESSIONE EX LEGE di LAFFI PRIMO del 28/10/2017, registrata il 07/10/2018 al Volume: 88888 Numero: 76627 Sede: in atti dal 17/10/2018, derivante da Nota di Trascrizione - Reparto PI: BOLOGNA reg. particolare 32981.1/2018	

Mappali Terreni Correlati

Codice Comune E187 - Sezione - Foglio 1 - Particella 134

Unità immobiliari n. 1

Visura telematica esente per fini istituzionali

* Codice Fiscale Validato in Anagrafe Tributaria



Ufficio Provinciale di Bologna - Territorio
Servizi Catastali

Visura per immobile

Situazione degli atti informatizzati al 29/02/2016

Data: 29/02/2016 - Ora: 08.37.54 Fine

Visura n.: T7137 Pag: 1

Dati della richiesta	Comune di GRIZZANA MORANDI (Codice: E187)
Catasto Terreni	Provincia di BOLOGNA
	Foglio: 1 Particella: 259

Immobile

N.	DATI IDENTIFICATIVI			DATI CLASSAMENTO					DATI DERIVANTI DA	
	Foglio	Particella	Sub	Porz	Qualità Classe	Superficie(m²)	Deduz	Reddito		
						ha are ca		Dominicale	Agrario	
1	1	259		-	SEMINATIVO 2	22 50		Euro 4,07 L. 7.875	Euro 9,30 L. 18.000	VARIAZIONE D'UFFICIO del 30/04/1981 n. 14382 in atti dal 10/05/1982
Notifica						Partita	5068			

INTESTATI

N.	DATI ANAGRAFICI	CODICE FISCALE	DIRITTI E ONERI REALI
1	CARIANI Renata;COM LEG 1/6441 nata a BOLOGNA il 03/03/1939	CRNRNT39C43A944I*	(1) Proprieta` per 1/2
2	FUSTINI Valerio;COM LEG 2/6441 nato a BUDRIO il 29/03/1938	FSTVLR38C29B249F*	(1) Proprieta` per 1/2
DATI DERIVANTI DA		ISTRUMENTO (ATTO PUBBLICO) del 27/12/1983 Voltura n. 18685 in atti dal 09/01/1986 Repertorio n.: 3134 Rogante: NATALI F Sede: BOLOGNA Registrazione: PU Sede: BOLOGNA n: 2081 del 16/01/1984	

Unità immobiliari n. 1

Visura telematica esente per fini istituzionali

* Codice Fiscale Validato in Anagrafe Tributaria

Visura per immobile

Situazione degli atti informatizzati al 29/02/2016

Data: 29/02/2016 - Ora: 08.39.05 Fine

Visura n.: T7403 Pag: 1

Dati della richiesta	Comune di GRIZZANA MORANDI (Codice: E187)
Catasto Terreni	Provincia di BOLOGNA
	Foglio: 1 Particella: 262

Immobile

N.	DATI IDENTIFICATIVI			DATI CLASSAMENTO					DATI DERIVANTI DA
	Foglio	Particella	Sub	Porz	Qualità Classe	Superficie(m²)	Deduz	Reddito	
						ha are ca		Dominicale Agrario	
1	1	262		-	SEMINATIVO 2	37 15		Euro 6,72 L. 13.003	Euro 15,35 L. 29.720
VARIAZIONE D'UFFICIO del 30/04/1981 n. 14382 in atti dal 10/05/1982									
Notifica					Partita		5068		

INTESTATI

N.	DATI ANAGRAFICI	CODICE FISCALE	DIRITTI E ONERI REALI
1	CARIANI Renata;COM LEG 1/6441 nata a BOLOGNA il 03/03/1939	CRNRNT39C43A944I*	(1) Proprieta` per 1/2
2	FUSTINI Valerio;COM LEG 2/6441 nato a BUDRIO il 29/03/1938	FSTVLR38C29B249F*	(1) Proprieta` per 1/2
DATI DERIVANTI DA		ISTRUMENTO (ATTO PUBBLICO) del 27/12/1983 Voltura n. 18585 in atti dal 09/01/1986 Repertorio n.: 3133 Rogante: NATALI F Sede: BOLOGNA Registrazione: PU Sede: BOLOGNA n: 2090 del 16/01/1984	

Unità immobiliari n. 1

Visura telematica esente per fini istituzionali

* Codice Fiscale Validato in Anagrafe Tributaria

Visura per immobile

Situazione degli atti informatizzati al 29/02/2016

Data: 29/02/2016 - Ora: 08.35.59 Fine

Visura n.: T6740 Pag: 1

Dati della richiesta	Comune di GRIZZANA MORANDI (Codice: E187)
Catasto Terreni	Provincia di BOLOGNA
	Foglio: 1 Particella: 140

Immobile

N.	DATI IDENTIFICATIVI			DATI CLASSAMENTO					DATI DERIVANTI DA	
	Foglio	Particella	Sub	Porz	Qualità Classe	Superficie(m²)	Deduz	Reddito		
						ha are ca		Dominicale	Agrario	
1	1	140		-	SEMINATIVO 2	1 51 28		Euro 27,35 L. 52.948	Euro 62,50 L. 121.024	VARIAZIONE D'UFFICIO del 16/12/1983 n. 18485 in atti dal 09/01/1986
Notifica					Partita					

INTESTATO

N.	DATI ANAGRAFICI	CODICE FISCALE	DIRITTI E ONERI REALI
1	NESI Primo nato a CAMUGNANO il 08/06/1948	NSEPRM48H08B572F*	(1) Proprieta` per 1/1
DATI DERIVANTI DA		RICONGIUNGIMENTO DI USUFRUTTO del 10/07/2004 n. 1541.2/2005 in atti dal 03/02/2005 (protocollo n. BO0022379) Registrazione: SC Sede: GRIZZANA MORANDI del 07/01/2005	

Unità immobiliari n. 1

Visura telematica esente per fini istituzionali

* Codice Fiscale Validato in Anagrafe Tributaria

Visura per immobile

Situazione degli atti informatizzati al 29/02/2016

Data: 29/02/2016 - Ora: 08.36.21 Fine

Visura n.: T6818 Pag: 1

Dati della richiesta	Comune di GRIZZANA MORANDI (Codice: E187)
Catasto Terreni	Provincia di BOLOGNA
	Foglio: 1 Particella: 141

Immobile

N.	DATI IDENTIFICATIVI			DATI CLASSAMENTO					DATI DERIVANTI DA	
	Foglio	Particella	Sub	Porz	Qualità Classe	Superficie(m²)	Deduz	Reddito		
						ha are ca		Dominicale	Agrario	
1	1	141		-	SEMINATIVO 2	1 31 89		Euro 23,84 L. 46.162	Euro 54,49 L. 105.512	VARIAZIONE D'UFFICIO del 30/04/1981 n. 14382 in atti dal 10/05/1982
Notifica					Partita					

INTESTATO

N.	DATI ANAGRAFICI	CODICE FISCALE	DIRITTI E ONERI REALI
1	NESI Franco nato a CAMUGNANO il 26/08/1952	NSEFNC52M26B572U*	(1) Proprieta` per 1/1
DATI DERIVANTI DA		RICONGIUNGIMENTO DI USUFRUTTO del 10/07/2004 n. 1541.1/2005 in atti dal 03/02/2005 (protocollo n. BO0022379) Registrazione: SC Sede: GRIZZANA MORANDI del 07/01/2005	

Unità immobiliari n. 1

Visura telematica esente per fini istituzionali

* Codice Fiscale Validato in Anagrafe Tributaria

Visura per immobile

Situazione degli atti informatizzati al 25/06/2019

Data: 25/06/2019 - Ora: 14.52.31 Fine

Visura n.: T202542 Pag: 1

Dati della richiesta	Comune di GRIZZANA MORANDI (Codice: E187)
Catasto Terreni	Provincia di BOLOGNA
	Foglio: 6 Particella: 3

Immobile

N.	DATI IDENTIFICATIVI			DATI CLASSAMENTO						DATI DERIVANTI DA	
	Foglio	Particella	Sub	Porz	Qualità Classe	Superficie(m²)		Deduz	Reddito		
						ha	are		Dominicale	Agrario	
1	6	3		AA	PRATO U	1	08	00	Euro 27,89	Euro 25,10	Tabella di variazione del 08/03/2007 protocollo n. BO0081454 in atti dal 08/03/2007 TRASMISSIONE DATI AI SENSI DEL DECRETO 262 DEL 3 OTTOBRE 2006 (n. 18533.1/2007)
				AB	VIGNETO 1		10	00	Euro 7,49	Euro 3,36	
				AC	SEMIN ARBOR 2		19	46	Euro 3,52	Euro 8,04	

Notifica		Partita	
Annotazioni	variazione culturale ex d.l. n. 262/06 - qualità dichiarata o parificata a coltura presente nel quadro tariffario		

INTESTATO

N.	DATI ANAGRAFICI	CODICE FISCALE	DIRITTI E ONERI REALI
1	LOLLI Luigi nato a BOLOGNA il 28/04/1981	LLLLGU81D28A944R*	(1) Proprietà per 1/1
DATI DERIVANTI DA	ISTRUMENTO (ATTO PUBBLICO) del 18/02/2016 Nota presentata con Modello Unico in atti dal 11/03/2016 Repertorio n.: 91845 Rogante: MASI CRISTIANO Sede: BOLOGNA		
	Registrazione: Sede: DONAZIONE ACCETTATA (n. 6889.1/2016)		

Unità immobiliari n. 1

Visura telematica esente per fini istituzionali

* Codice Fiscale Validato in Anagrafe Tributaria

Visura per immobile

Situazione degli atti informatizzati al 25/06/2019

Data: 25/06/2019 - Ora: 17.47.57 Fine

Visura n.: T292912 Pag: 1

Dati della richiesta	Comune di GRIZZANA MORANDI (Codice: E187)
Catasto Terreni	Provincia di BOLOGNA
	Foglio: 6 Particella: 1

Immobile

N.	DATI IDENTIFICATIVI			DATI CLASSAMENTO						DATI DERIVANTI DA		
	Foglio	Particella	Sub	Porz	Qualità Classe	Superficie(m²)		Deduz	Reddito			
						ha	are		ca	Dominicale		Agrario
1	6	1		-	BOSCO MISTO U	1	34	88		Euro 6,97	Euro 2,09	Tabella di variazione del 08/03/2007 protocollo n. BO0081453 in atti dal 08/03/2007 TRASMISSIONE DATI AI SENSI DEL DECRETO 262 DEL 3 OTTOBRE 2006 (n. 18532.1/2007)
Notifica						Partita						
Annotazioni				variazione colturale ex d.l. n. 262/06 - qualità dichiarata o parificata a coltura presente nel quadro tariffario								

INTESTATO

N.	DATI ANAGRAFICI	CODICE FISCALE	DIRITTI E ONERI REALI
1	LOLLI Luigi nato a BOLOGNA il 28/04/1981	LLLLGU81D28A944R*	(1) Proprieta` per 1/1
DATI DERIVANTI DA		ISTRUMENTO (ATTO PUBBLICO) del 18/02/2016 Nota presentata con Modello Unico in atti dal 11/03/2016 Repertorio n.: 91845 Rogante: MASI CRISTIANO Sede: BOLOGNA	
		Registrazione: Sede: DONAZIONE ACCETTATA (n. 6889.1/2016)	

Unità immobiliari n. 1

Visura telematica esente per fini istituzionali

* Codice Fiscale Validato in Anagrafe Tributaria



Direzione Provinciale di Bologna
Ufficio Provinciale - Territorio
Servizi Catastali

Visura per immobile

Situazione degli atti informatizzati al 25/06/2019

Data: 25/06/2019 - Ora: 18.04.35 Fine

Visura n.: T300305 Pag: 1

Dati della richiesta	Comune di GRIZZANA MORANDI (Codice: E187)
Catasto Terreni	Provincia di BOLOGNA
	Foglio: 6 Particella: 2

Immobile

N.	DATI IDENTIFICATIVI			DATI CLASSAMENTO						DATI DERIVANTI DA	
	Foglio	Particella	Sub	Porz	Qualità Classe	Superficie(m²)	Deduz	Reddito			
						ha are ca		Dominicale	Agrario		
1	6	2		-	PRATO U	52 44		Euro 13,54 L. 26.220	Euro 12,19 L. 23.598	Impianto meccanografico del 30/09/1968	
Notifica						Partita					

INTESTATO

N.	DATI ANAGRAFICI	CODICE FISCALE	DIRITTI E ONERI REALI
1	LOLLI Luigi nato a BOLOGNA il 28/04/1981	LLLLGU81D28A944R*	(1) Proprieta` per 1/1
DATI DERIVANTI DA		ISTRUMENTO (ATTO PUBBLICO) del 18/02/2016 Nota presentata con Modello Unico in atti dal 11/03/2016 Repertorio n.: 91845 Rogante: MASI CRISTIANO Sede: BOLOGNA	
		Registrazione: Sede: DONAZIONE ACCETTATA (n. 6889.1/2016)	

Unità immobiliari n. 1

Visura telematica esente per fini istituzionali

* Codice Fiscale Validato in Anagrafe Tributaria

Visura per immobile

Situazione degli atti informatizzati al 19/08/2019

Data: 19/08/2019 - Ora: 15.23.08 Fine

Visura n.: T86529 Pag: 1

Dati della richiesta	Comune di GRIZZANA MORANDI (Codice: E187)
Catasto Terreni	Provincia di BOLOGNA
	Foglio: 6 Particella: 12

Immobile

N.	DATI IDENTIFICATIVI			DATI CLASSAMENTO						DATI DERIVANTI DA	
	Foglio	Particella	Sub	Porz	Qualità Classe	Superficie(m²)		Deduz	Reddito		Tabella di variazione del 08/03/2007 protocollo n. BO0081456 in atti dal 08/03/2007 TRASMISSIONE DATI AI SENSI DEL DECRETO 262 DEL 3 OTTOBRE 2006 (n. 18535.1/2007)
						ha are ca			Dominicale	Agrario	
1	6	12		AA	SEMINATIVO 3	69 00			Euro 7,13	Euro 21,38	
				AB	SEMIN ARBOR 3	11 80			Euro 1,22	Euro 3,66	
Notifica						Partita					
Annotazioni				variazione colturale ex d.l. n. 262/06 - qualità dichiarata o parificata a coltura presente nel quadro tariffario							

INTESTATO

N.	DATI ANAGRAFICI	CODICE FISCALE	DIRITTI E ONERI REALI
1	LOLLI Luigi nato a BOLOGNA il 28/04/1981	LLLLGU81D28A944R*	(1) Proprietà per 1/1
DATI DERIVANTI DA		ISTRUMENTO (ATTO PUBBLICO) del 18/02/2016 Nota presentata con Modello Unico in atti dal 11/03/2016 Repertorio n.: 91845 Rogante: MASI CRISTIANO Sede: BOLOGNA	
		Registrazione: Sede: DONAZIONE ACCETTATA (n. 6889.1/2016)	

Unità immobiliari n. 1

Visura telematica esente per fini istituzionali

* Codice Fiscale Validato in Anagrafe Tributaria



Direzione Provinciale di Bologna
Ufficio Provinciale - Territorio
Servizi Catastali

Visura per immobile

Situazione degli atti informatizzati al 07/08/2020

Data: 07/08/2020 - Ora: 13.45.33 Fine

Visura n.: T140957 Pag: 1

Dati della richiesta	Comune di GRIZZANA MORANDI (Codice: E187)
Catasto Terreni	Provincia di BOLOGNA
	Foglio: 6 Particella: 11

Immobile

N.	DATI IDENTIFICATIVI			DATI CLASSAMENTO					DATI DERIVANTI DA
	Foglio	Particella	Sub	Porz	Qualità Classe	Superficie(m²) ha are ca	Deduz	Reddito Dominicale Agrario	
1	6	11		-	SEMINATIVO 2	10 20		Euro 1,84 L. 3.570 Euro 4,21 L. 8.160	Impianto meccanografico del 30/09/1968
Notifica		Partita							

INTESTATO

N.	DATI ANAGRAFICI	CODICE FISCALE	DIRITTI E ONERI REALI
1	LOLLI Luigi nato a BOLOGNA il 28/04/1981	LLLLGU81D28A944R*	(1) Proprieta` per 1/1
DATI DERIVANTI DA		ISTRUMENTO (ATTO PUBBLICO) del 18/02/2016 Nota presentata con Modello Unico in atti dal 11/03/2016 Repertorio n.: 91845 Rogante: MASI CRISTIANO Sede: BOLOGNA	
		Registrazione: Sede: DONAZIONE ACCETTATA (n. 6889.1/2016)	

Unità immobiliari n. 1

Visura telematica esente per fini istituzionali

* Codice Fiscale Validato in Anagrafe Tributaria

Visura per immobile

Situazione degli atti informatizzati al 29/02/2016

Data: 29/02/2016 - Ora: 08.58.39 Fine

Visura n.: T13537 Pag: 1

Dati della richiesta	Comune di GRIZZANA MORANDI (Codice: E187)
Catasto Terreni	Provincia di BOLOGNA
	Foglio: 6 Particella: 18

Immobile

N.	DATI IDENTIFICATIVI			DATI CLASSAMENTO						DATI DERIVANTI DA	
	Foglio	Particella	Sub	Porz	Qualità Classe	Superficie(m²)		Deduz	Reddito		
						ha are ca			Dominicale	Agrario	
1	6	18		-	SEMIN 2 ARBOR	1	87 59		Euro 33,91 L. 65.657	Euro 77,51 L. 150.072	VARIAZIONE GEOMETRICA del 31/12/1996 n. 21648.1/1996 in atti dal 17/03/1997
Notifica						Partita		5249			
Annotazioni				varia con le particelle: 19, 227							

INTESTATO

N.	DATI ANAGRAFICI	CODICE FISCALE	DIRITTI E ONERI REALI
1	VENTURI Renato nato a GRIZZANA MORANDI il 18/02/1939	VNTRNT39B18E187C*	(1) Proprieta` per 1000/1000
DATI DERIVANTI DA	ISTRUMENTO (ATTO PUBBLICO) del 01/10/1976 Voltura n. 1677 in atti dal 10/01/1977 Repertorio n.: 19349 Rogante: ROSSI D Sede: BOLOGNA Registrazione: PU Sede: BOLOGNA n: 13088 del 20/10/1976		

Unità immobiliari n. 1

Visura telematica esente per fini istituzionali

* Codice Fiscale Validato in Anagrafe Tributaria

Visura per immobile

Situazione degli atti informatizzati al 07/08/2020

Data: 07/08/2020 - Ora: 14.22.58 Fine

Visura n.: T147467 Pag: 1

Dati della richiesta	Comune di GRIZZANA MORANDI (Codice: E187)
Catasto Terreni	Provincia di BOLOGNA
	Foglio: 6 Particella: 199

Immobile

N.	DATI IDENTIFICATIVI			DATI CLASSAMENTO					DATI DERIVANTI DA	
	Foglio	Particella	Sub	Porz	Qualità Classe	Superficie(m²)	Deduz	Reddito		
						ha are ca		Dominicale	Agrario	
1	6	199		-	SEMIN 1 ARBOR	1 95 74		Euro 50,55 L. 97.870	Euro 101,09 L. 195.740	VARIAZIONE D'UFFICIO del 30/11/1995 in atti dal 05/12/1995 TM.77-20170/95 (n. 2385.1/1995)
Notifica					Partita					

INTESTATI

N.	DATI ANAGRAFICI	CODICE FISCALE	DIRITTI E ONERI REALI
1	GUIDI Emanuela nata a BOLOGNA il 15/03/1971	GDUMNL71C55A944W*	(1) Proprieta` per 1000/4000
2	GUIDI Federica nata a BOLOGNA il 15/03/1971	GDUFRC71C55A944U*	(1) Proprieta` per 1000/4000
3	GUIDI Ilaria nata a BOLOGNA il 20/06/1969	GDULRI69H60A944N*	(1) Proprieta` per 1000/4000
4	GUIDI Stefania nata a BOLOGNA il 01/09/1965	GDUSFN65P41A944J*	(1) Proprieta` per 1000/4000
DATI DERIVANTI DA		SUCCESSIONE EX LEGE di GUIDI ROBERTO del 01/08/2019, registrata il 15/05/2020 al Volume: 88888 Numero: 140808 Sede: in atti dal 28/05/2020, derivante da Nota di	
		Trascrizione - Reparto PI: BOLOGNA reg. particolare 13821.2/2020	

Unità immobiliari n. 1

Visura telematica esente per fini istituzionali

* Codice Fiscale Validato in Anagrafe Tributaria

Visura per immobile

Situazione degli atti informatizzati al 07/08/2020

Data: 07/08/2020 - Ora: 14.05.09 Fine

Visura n.: T144170 Pag: 1

Dati della richiesta	Comune di GRIZZANA MORANDI (Codice: E187)
Catasto Terreni	Provincia di BOLOGNA
	Foglio: 6 Particella: 13

Immobile

N.	DATI IDENTIFICATIVI			DATI CLASSAMENTO					DATI DERIVANTI DA	
	Foglio	Particella	Sub	Porz	Qualità Classe	Superficie(m²)	Deduz	Reddito		
						ha are ca		Dominicale	Agrario	
1	6	13		-	SEMINATIVO 1	43 86		Euro 11,33 L. 21.930	Euro 22,65 L. 43.860	Impianto meccanografico del 30/09/1968
Notifica					Partita					

INTESTATI

N.	DATI ANAGRAFICI	CODICE FISCALE	DIRITTI E ONERI REALI
1	GUIDI Emanuela nata a BOLOGNA il 15/03/1971	GDUMNL71C55A944W*	(1) Proprieta` per 1000/4000
2	GUIDI Federica nata a BOLOGNA il 15/03/1971	GDUFRC71C55A944U*	(1) Proprieta` per 1000/4000
3	GUIDI Ilaria nata a BOLOGNA il 20/06/1969	GDULRI69H60A944N*	(1) Proprieta` per 1000/4000
4	GUIDI Stefania nata a BOLOGNA il 01/09/1965	GDUSFN65P41A944J*	(1) Proprieta` per 1000/4000
DATI DERIVANTI DA		SUCCESSIONE EX LEGE di GUIDI ROBERTO del 01/08/2019, registrata il 15/05/2020 al Volume: 88888 Numero: 140808 Sede: in atti dal 28/05/2020, derivante da Nota di	
		Trascrizione - Reparto PI: BOLOGNA reg. particolare 13821.2/2020	

Unità immobiliari n. 1

Visura telematica esente per fini istituzionali

* Codice Fiscale Validato in Anagrafe Tributaria

Visura per immobile

Situazione degli atti informatizzati al 19/08/2019

Data: 19/08/2019 - Ora: 15.28.09 Fine

Visura n.: T87343 Pag: 1

Dati della richiesta	Comune di GRIZZANA MORANDI (Codice: E187)
Catasto Terreni	Provincia di BOLOGNA
	Foglio: 6 Particella: 16

Immobile

N.	DATI IDENTIFICATIVI			DATI CLASSAMENTO						DATI DERIVANTI DA
	Foglio	Particella	Sub	Porz	Qualità Classe	Superficie(m²)	Deduz	Reddito		
						ha are ca		Dominicale	Agrario	
1	6	16		-	SEMIN 1 ARBOR	1 33 26		Euro 34,41 L. 66.630	Euro 68,82 L. 133.260	Tabella di variazione del 23/03/2001 protocollo n. 3255 in atti dal 23/03/2001 (n. 3255.1/1986)
Notifica						Partita				
Annotazioni				varia con le particelle:28						

INTESTATO

N.	DATI ANAGRAFICI	CODICE FISCALE	DIRITTI E ONERI REALI
1	FABBRI Anna nata a BOLOGNA il 27/01/1982	FBBNNA82A67A944W*	(1) Proprieta` per 1/1
DATI DERIVANTI DA	ISTRUMENTO (ATTO PUBBLICO) del 06/08/2019 Nota presentata con Modello Unico in atti dal 08/08/2019 Repertorio n.: 40017 Rogante: ORLANDONI MARCO Sede: BOLOGNA		
	Registrazione: Sede: COMPRASVENDITA (n. 28865.1/2019)		

Unità immobiliari n. 1

Visura telematica esente per fini istituzionali

* Codice Fiscale Validato in Anagrafe Tributaria



Direzione Provinciale di Bologna
Ufficio Provinciale - Territorio
Servizi Catastali

Visura per immobile

Situazione degli atti informatizzati al 25/03/2020

Data: 25/03/2020 - Ora: 18.29.47 Fine

Visura n.: T136345 Pag: 1

Dati della richiesta	Comune di GRIZZANA MORANDI (Codice: E187)
Catasto Terreni	Provincia di BOLOGNA
	Foglio: 6 Particella: 28

Area di enti urbani e promiscui

N.	DATI IDENTIFICATIVI			DATI CLASSAMENTO						DATI DERIVANTI DA	
	Foglio	Particella	Sub	Porz	Qualità Classe	Superficie(m²)	Deduz	Reddito			
						ha are ca		Dominicale	Agrario		
1	6	28		-	ENTE URBANO	09 84				Tipo mappale del 04/03/2002 protocollo n. 62082 in atti dal 04/03/2002 (n. 62082.1/2002)	
Notifica						Partita		1			

Mappali Fabbricati Correlati

Codice Comune E187 - Sezione - SezUrb - Foglio 6 - Particella 28

Unità immobiliari n. 1

Visura telematica esente per fini istituzionali

Visura per immobile

Situazione degli atti informatizzati al 03/04/2020

Data: 03/04/2020 - Ora: 23.23.36 Fine

Visura n.: T130565 Pag: 1

Dati della richiesta	Comune di GRIZZANA MORANDI (Codice: E187)
Catasto Fabbricati	Provincia di BOLOGNA
	Foglio: 6 Particella: 28 Sub.: 2

Unità immobiliare

N.	DATI IDENTIFICATIVI				DATI DI CLASSAMENTO							DATI DERIVANTI DA
	Sezione Urbana	Foglio	Particella	Sub	Zona Cens.	Micro Zona	Categoria	Classe	Consistenza	Superficie Catastale	Rendita	
1		6	28	2			D/10				Euro 352,00	VARIAZIONE TOPONOMASTICA del 14/12/2017 protocollo n. BO0181328 in atti dal 14/12/2017 VARIAZIONE TOPONOMASTICA DERIVANTE DA AGGIORNAMENTO ANSC (n. 46709.1/2017)
Indirizzo				STRADA CAMPIGLIO piano: S1-T-1;								
Annotazioni				classamento e rendita non rettificati entro dodici mesi dalla data di iscrizione in atti della dichiarazione (D.M. 701/94)								

INTESTATO

N.	DATI ANAGRAFICI	CODICE FISCALE	DIRITTI E ONERI REALI
1	FABBRI Anna nata a BOLOGNA il 27/01/1982	FBNNNA82A67A944W*	(1) Proprieta` per 1/1
DATI DERIVANTI DA		ISTRUMENTO (ATTO PUBBLICO) del 06/08/2019 Nota presentata con Modello Unico in atti dal 08/08/2019 Repertorio n.: 40017 Rogante: ORLANDONI MARCO Sede: BOLOGNA Registrazione: Sede: COMPRAVENDITA (n. 28865.1/2019)	

Mappali Terreni Correlati

Codice Comune E187 - Sezione - Foglio 6 - Particella 28

Unità immobiliari n. 1

Visura telematica esente per fini istituzionali

* Codice Fiscale Validato in Anagrafe Tributaria



Direzione Provinciale di Bologna
Ufficio Provinciale - Territorio
Servizi Catastali

Visura per immobile

Situazione degli atti informatizzati al 19/08/2019

Data: 19/08/2019 - Ora: 15.31.55 Fine

Visura n.: T87934 Pag: 1

Dati della richiesta	Comune di GRIZZANA MORANDI (Codice: E187)
Catasto Terreni	Provincia di BOLOGNA
	Foglio: 6 Particella: 29

Immobile

N.	DATI IDENTIFICATIVI			DATI CLASSAMENTO						DATI DERIVANTI DA	
	Foglio	Particella	Sub	Porz	Qualità Classe	Superficie(m²)		Deduz	Reddito		
						ha	are ca		Dominicale	Agrario	
1	6	29		-	BOSCO 2	1	13 82		Euro 7,05 L. 13.658	Euro 1,76 L. 3.415	VARIAZIONE D'UFFICIO del 27/08/1974 in atti dal 08/08/1975 (n. 25275
Notifica							Partita				

INTESTATO

N.	DATI ANAGRAFICI	CODICE FISCALE	DIRITTI E ONERI REALI
1	FABBRI Anna nata a BOLOGNA il 27/01/1982	FBNNNA82A67A944W*	(1) Proprieta` per 1/1
DATI DERIVANTI DA		ISTRUMENTO (ATTO PUBBLICO) del 06/08/2019 Nota presentata con Modello Unico in atti dal 08/08/2019 Repertorio n.: 40017 Rogante: ORLANDONI MARCO Sede: BOLOGNA	
		Registrazione: Sede: COMPRAVENDITA (n. 28865.1/2019)	

Unità immobiliari n. 1

Visura telematica esente per fini istituzionali

* Codice Fiscale Validato in Anagrafe Tributaria

Visura per immobile

Situazione degli atti informatizzati al 29/02/2016

Data: 29/02/2016 - Ora: 08.47.31 Fine

Visura n.: T9750 Pag: 1

Dati della richiesta	Comune di GRIZZANA MORANDI (Codice: E187)
Catasto Terreni	Provincia di BOLOGNA
	Foglio: 5 Particella: 2

Immobile

N.	DATI IDENTIFICATIVI			DATI CLASSAMENTO					DATI DERIVANTI DA	
	Foglio	Particella	Sub	Porz	Qualità Classe	Superficie(m²)	Deduz	Reddito		
						ha are ca		Dominicale	Agrario	
1	5	2		-	SEMIN 1 ARBOR	50 00		Euro 12,91 L. 25.000	Euro 25,82 L. 50.000	Impianto meccanografico del 30/09/1968
Notifica						Partita	908			

INTESTATI

N.	DATI ANAGRAFICI	CODICE FISCALE	DIRITTI E ONERI REALI
1	PAZZAGLIA Claudia nata a BOLOGNA il 17/07/1965	PZZCLD65L57A944K*	(1) Proprieta` per 1/2
2	PAZZAGLIA Tommaso nato a BOLOGNA il 12/07/1970	PZZTMS70L12A944L*	(1) Proprieta` per 1/2
DATI DERIVANTI DA		DENUNZIA (NEI PASSAGGI PER CAUSA DI MORTE) del 30/05/1996 n. 6360.1/1996 in atti dal 18/02/1997 Registrazione: US Sede: BOLOGNA Volume: 5450 n: 24 del 29/11/1996	

Unità immobiliari n. 1

Visura telematica esente per fini istituzionali

* Codice Fiscale Validato in Anagrafe Tributaria

Visura per immobile

Situazione degli atti informatizzati al 29/02/2016

Data: 29/02/2016 - Ora: 08.50.00 Fine

Visura n.: T10522 Pag: 1

Dati della richiesta	Comune di GRIZZANA MORANDI (Codice: E187)
Catasto Terreni	Provincia di BOLOGNA
	Foglio: 5 Particella: 4

Immobile

N.	DATI IDENTIFICATIVI			DATI CLASSAMENTO					DATI DERIVANTI DA	
	Foglio	Particella	Sub	Porz	Qualità Classe	Superficie(m²)	Deduz	Reddito		
						ha are ca		Dominicale	Agrario	
1	5	4		-	BOSCO 3	1 39 62		Euro 5,77	Euro 2,16	Impianto meccanografico del 30/09/1968
					CEDUO			L. 11.170	L. 4.189	
Notifica					Partita		908			

INTESTATO

N.	DATI ANAGRAFICI	CODICE FISCALE	DIRITTI E ONERI REALI
1	ISTITUTO DIOCESANO PER IL SOSTENTAMENTO DEL CLERO DELL`ARCHIDIOCESI DI BOLOGNA con sede in BOLOGNA	92009910370*	(1) Proprieta` per 1000/1000
DATI DERIVANTI DA		DECRETO (DISPOSIZIONI DELLE AUTORITA') del 20/05/1985 Voltura n. 4805.24/1989 in atti dal 21/09/1989 Repertorio n.: 222 Rogante: MINISTERO INTERNO Sede: ROMA	
		Registrazione:	

Unità immobiliari n. 1

Visura telematica esente per fini istituzionali

* Codice Fiscale Validato in Anagrafe Tributaria



Ufficio Provinciale di Bologna - Territorio
Servizi Catastali

Visura per immobile

Situazione degli atti informatizzati al 29/02/2016

Data: 29/02/2016 - Ora: 08.44.47 Fine

Visura n.: T8951 Pag: 1

Dati della richiesta	Comune di GRIZZANA MORANDI (Codice: E187)
Catasto Terreni	Provincia di BOLOGNA
	Foglio: 5 Particella: 1

Immobile

N.	DATI IDENTIFICATIVI			DATI CLASSAMENTO						DATI DERIVANTI DA	
	Foglio	Particella	Sub	Porz	Qualità Classe	Superficie(m²)	Deduz	Reddito			
						ha are ca		Dominicale	Agrario		
1	5	1		-	PRATO U	24 46		Euro 6,32 L. 12.230	Euro 5,68 L. 11.007	Impianto meccanografico del 30/09/1968	
Notifica						Partita	908				

INTESTATI

N.	DATI ANAGRAFICI	CODICE FISCALE	DIRITTI E ONERI REALI
1	PAZZAGLIA Claudia nata a BOLOGNA il 17/07/1965	PZZCLD65L57A944K*	(1) Proprieta` per 1/2
2	PAZZAGLIA Tommaso nato a BOLOGNA il 12/07/1970	PZZTMS70L12A944L*	(1) Proprieta` per 1/2
DATI DERIVANTI DA		DENUNZIA (NEI PASSAGGI PER CAUSA DI MORTE) del 30/05/1996 n. 6360.1/1996 in atti dal 18/02/1997 Registrazione: US Sede: BOLOGNA Volume: 5450 n: 24 del 29/11/1996	

Unità immobiliari n. 1

Visura telematica esente per fini istituzionali

* Codice Fiscale Validato in Anagrafe Tributaria

Visura per immobile

Situazione degli atti informatizzati al 29/02/2016

Data: 29/02/2016 - Ora: 08.50.25 Fine

Visura n.: T10661 Pag: 1

Dati della richiesta	Comune di GRIZZANA MORANDI (Codice: E187)
Catasto Terreni	Provincia di BOLOGNA
	Foglio: 5 Particella: 5

Immobile

N.	DATI IDENTIFICATIVI			DATI CLASSAMENTO						DATI DERIVANTI DA	
	Foglio	Particella	Sub	Porz	Qualità Classe	Superficie(m²)		Deduz	Reddito		
						ha	are ca		Dominicale	Agrario	
1	5	5		-	BOSCO 2 CEDUO	1	33 62		Euro 8,28 L. 16.034	Euro 2,07 L. 4.009	Impianto meccanografico del 30/09/1968
Notifica						Partita					

INTESTATI

N.	DATI ANAGRAFICI	CODICE FISCALE	DIRITTI E ONERI REALI
1	DE MICHELI Bruno nato a CASTRIGNANO DEL CAPO il 14/10/1941	DMCBRN41R14C336X*	(1) Proprieta` per 3/15
2	DE MICHELI Francesco nato a CASTRIGNANO DEL CAPO il 17/03/1936	DMCFNC36C17C336K*	(1) Proprieta` per 3/15
3	DE MICHELI Maria Antonia nata a CASTRIGNANO DEL CAPO il 10/12/1924	DMCMNT24T50C336B*	(1) Proprieta` per 3/15
4	DE MICHELI Maria Rosaria nata a CASTRIGNANO DEL CAPO il 01/05/1938	DMCMRS38E41C336N*	(1) Proprieta` per 3/15
5	STASI Alberto Luca nato a MILANO il 09/07/1963	STSLRT63L09F205R*	(1) Proprieta` per 1/15
6	STASI Patrizia nata a CHIARI il 03/09/1958	STSPRZ58P43C618H*	(1) Proprieta` per 1/15
7	STASI Sergio nato a CASTRIGNANO DEL CAPO il 28/07/1952	STSSRG52L28C336M*	(1) Proprieta` per 1/15
DATI DERIVANTI DA		DENUNZIA (NEI PASSAGGI PER CAUSA DI MORTE) del 11/03/2013 n. 17993.1/2013 in atti dal 19/12/2013 (protocollo n. BO0249575) Sede: BOLOGNA Registrazione: US Sede	
		LECCE Volume: 9990 n: 3810 del 06/12/2013 DE MICHELI ANNA MARIA TERESA	

Unità immobiliari n. 1

Visura telematica esente per fini istituzionali

* Codice Fiscale Validato in Anagrafe Tributaria

Visura per immobile

Situazione degli atti informatizzati al 29/02/2016

Data: 29/02/2016 - Ora: 08.50.47 Fine

Visura n.: T10768 Pag: 1

Dati della richiesta	Comune di GRIZZANA MORANDI (Codice: E187)
Catasto Terreni	Provincia di BOLOGNA
	Foglio: 5 Particella: 6

Immobile

N.	DATI IDENTIFICATIVI			DATI CLASSAMENTO					DATI DERIVANTI DA	
	Foglio	Particella	Sub	Porz	Qualità Classe	Superficie(m²)	Deduz	Reddito		
						ha are ca		Dominicale	Agrario	
1	5	6		-	SEMIN 1 ARBOR	93 00		Euro 24,02 L. 46.500	Euro 48,03 L. 93.000	Impianto meccanografico del 30/09/1968
Notifica						Partita				

INTESTATI

N.	DATI ANAGRAFICI	CODICE FISCALE	DIRITTI E ONERI REALI
1	DE MICHELI Bruno nato a CASTRIGNANO DEL CAPO il 14/10/1941	DMCBRN41R14C336X*	(1) Proprieta` per 3/15
2	DE MICHELI Francesco nato a CASTRIGNANO DEL CAPO il 17/03/1936	DMCFNC36C17C336K*	(1) Proprieta` per 3/15
3	DE MICHELI Maria Antonia nata a CASTRIGNANO DEL CAPO il 10/12/1924	DMCMNT24T50C336B*	(1) Proprieta` per 3/15
4	DE MICHELI Maria Rosaria nata a CASTRIGNANO DEL CAPO il 01/05/1938	DMCMRS38E41C336N*	(1) Proprieta` per 3/15
5	STASI Alberto Luca nato a MILANO il 09/07/1963	STSLRT63L09F205R*	(1) Proprieta` per 1/15
6	STASI Patrizia nata a CHIARI il 03/09/1958	STSPRZ58P43C618H*	(1) Proprieta` per 1/15
7	STASI Sergio nato a CASTRIGNANO DEL CAPO il 28/07/1952	STSSRG52L28C336M*	(1) Proprieta` per 1/15
DATI DERIVANTI DA		DENUNZIA (NEI PASSAGGI PER CAUSA DI MORTE) del 11/03/2013 n. 17993.1/2013 in atti dal 19/12/2013 (protocollo n. BO0249575) Sede: BOLOGNA Registrazione: US Sede:	
		LECCE Volume: 9990 n: 3810 del 06/12/2013 DE MICHELI ANNA MARIA TERESA	

Unità immobiliari n. 1

Visura telematica esente per fini istituzionali

* Codice Fiscale Validato in Anagrafe Tributaria

Visura per immobile

Situazione degli atti informatizzati al 29/02/2016

Data: 29/02/2016 - Ora: 08.51.30 Fine

Visura n.: T10999 Pag: 1

Dati della richiesta	Comune di GRIZZANA MORANDI (Codice: E187)
Catasto Terreni	Provincia di BOLOGNA
	Foglio: 5 Particella: 7

Immobile

N.	DATI IDENTIFICATIVI			DATI CLASSAMENTO						DATI DERIVANTI DA	
	Foglio	Particella	Sub	Porz	Qualità Classe	Superficie(m²)		Deduz	Reddito		
						ha	are ca		Dominicale	Agrario	
1	5	7		-	SEMINATIVO 2	4	24 30		Euro 76,70	Euro 175,31	Tabella di variazione del 12/12/2007 n. 50229.1/2007 in atti dal 12/12/2007 (protocollo n. BO0384204) TRASMISSIONE DATI AGEA AI SENSI DEL DL 3.10.2006 N.262
Notifica						Partita					
Annotazioni				variazione colturale eseguita ai sensi del dl 3.10.2006 n. 262, convertito con modificazioni nella legge 24.11.2006 n. 286 (anno 2007) - qualita` dichiarata o parificata a coltura presente nel quadro tariffario del comune							

INTESTATO

N.	DATI ANAGRAFICI	CODICE FISCALE	DIRITTI E ONERI REALI
1	ISTITUTO DIOCESANO PER IL SOSTENTAMENTO DEL CLERO DELL' ARCHIDIOCESI DI BOLOGNA con sede in BOLOGNA	92009910370*	(1) Proprieta` per 1000/1000
DATI DERIVANTI DA		DECRETO (DISPOSIZIONI DELLE AUTORITA') del 20/05/1985 Voltura n. 4805.24/1989 in atti dal 21/09/1989 Repertorio n.: 222 Rogante: MINISTERO INTERNO Sede: ROMA	
		Registrazione:	

Unità immobiliari n. 1

Visura telematica esente per fini istituzionali

* Codice Fiscale Validato in Anagrafe Tributaria

Visura per immobile

Situazione degli atti informatizzati al 29/02/2016

Data: 29/02/2016 - Ora: 08.46.04 Fine

Visura n.: T9294 Pag: 1

Dati della richiesta	Comune di GRIZZANA MORANDI (Codice: E187)
Catasto Terreni	Provincia di BOLOGNA
	Foglio: 5 Particella: 12

Immobile

N.	DATI IDENTIFICATIVI			DATI CLASSAMENTO					DATI DERIVANTI DA	
	Foglio	Particella	Sub	Porz	Qualità Classe	Superficie(m²)	Deduz	Reddito		
						ha are ca		Dominicale	Agrario	
1	5	12		-	SEMIN 2 ARBOR	1 47 62		Euro 26,68 L. 51.667	Euro 60,99 L. 118.096	DECRETO (DISPOSIZIONI DELLE AUTORITA') del 29/01/1973 n. 23073 in atti dal 10/12/1974
Notifica					Partita					

INTESTATI

N.	DATI ANAGRAFICI	CODICE FISCALE	DIRITTI E ONERI REALI
1	MINELLI Gabriele nato a MARZABOTTO il 11/03/1960	MNLGRL60C11B689W*	(1) Proprieta` per 1/2
2	MINELLI Maurizio nato a MARZABOTTO il 21/04/1960	MNLMRZ60D21B689T*	(1) Proprieta` per 1/2
DATI DERIVANTI DA		DENUNZIA (NEI PASSAGGI PER CAUSA DI MORTE) del 15/07/2014 n. 6647.1/2015 in atti dal 15/05/2015 (protocollo n. BO0107719) Rogante: COSENZA Sede: SASSO MARCONI Registrazione: UU Sede: BOLOGNA Volume: 9990 n: 1248 del 27/04/2015 Successione di Minelli Dario	

Unità immobiliari n. 1

Visura telematica esente per fini istituzionali

* Codice Fiscale Validato in Anagrafe Tributaria

Visura per immobile

Situazione degli atti informatizzati al 29/02/2016

Data: 29/02/2016 - Ora: 08.51.09 Fine

Visura n.: T10895 Pag: 1

Dati della richiesta	Comune di GRIZZANA MORANDI (Codice: E187)
Catasto Terreni	Provincia di BOLOGNA
	Foglio: 5 Particella: 60

Immobile

N.	DATI IDENTIFICATIVI			DATI CLASSAMENTO					DATI DERIVANTI DA	
	Foglio	Particella	Sub	Porz	Qualità Classe	Superficie(m²)	Deduz	Reddito		
						ha are ca		Dominicale	Agrario	
1	5	60		-	SEMIN 2 ARBOR	2 68 87		Euro 48,60 L. 94.105	Euro 111,09 L. 215.096	DECRETO (DISPOSIZIONI DELLE AUTORITA') del 29/01/1973 n. 23073 in atti dal 10/12/1974
Notifica					Partita					

INTESTATI

N.	DATI ANAGRAFICI	CODICE FISCALE	DIRITTI E ONERI REALI
1	MINELLI Gabriele nato a MARZABOTTO il 11/03/1960	MNLGRL60C11B689W*	(1) Proprieta` per 1/2
2	MINELLI Maurizio nato a MARZABOTTO il 21/04/1960	MNLMRZ60D21B689T*	(1) Proprieta` per 1/2
DATI DERIVANTI DA		DENUNZIA (NEI PASSAGGI PER CAUSA DI MORTE) del 15/07/2014 n. 6647.1/2015 in atti dal 15/05/2015 (protocollo n. BO0107719) Rogante: COSENZA Sede: SASSO	
		MARCONI Registrazione: UU Sede: BOLOGNA Volume: 9990 n: 1248 del 27/04/2015 Successione di Minelli Dario	

Unità immobiliari n. 1

Visura telematica esente per fini istituzionali

* Codice Fiscale Validato in Anagrafe Tributaria

Visura per immobile

Situazione degli atti informatizzati al 27/03/2020

Data: 27/03/2020 - Ora: 22.25.01 Fine

Visura n.: T125471 Pag: 1

Dati della richiesta	Comune di GRIZZANA MORANDI (Codice: E187)
Catasto Terreni	Provincia di BOLOGNA
	Foglio: 5 Particella: 68

Immobile

N.	DATI IDENTIFICATIVI			DATI CLASSAMENTO					DATI DERIVANTI DA	
	Foglio	Particella	Sub	Porz	Qualità Classe	Superficie(m²)	Deduz	Reddito		
						ha are ca		Dominicale	Agrario	
1	5	68		-	SEMIN 2 ARBOR	1 12 08		Euro 20,26 L. 39.228	Euro 46,31 L. 89.664	DECRETO (DISPOSIZIONI DELLE AUTORITA') del 29/01/1973 in atti dal 10/12/1974 (n. 23073)
Notifica					Partita					

INTESTATI

N.	DATI ANAGRAFICI	CODICE FISCALE	DIRITTI E ONERI REALI
1	MINELLI Gabriele nato a MARZABOTTO il 11/03/1960	MNLGRL60C11B689W*	(1) Proprieta` per 1/2
2	MINELLI Maurizio nato a MARZABOTTO il 21/04/1960	MNLMRZ60D21B689T*	(1) Proprieta` per 1/2
DATI DERIVANTI DA		DENUNZIA (NEI PASSAGGI PER CAUSA DI MORTE) del 15/07/2014 protocollo n. BO0107719 in atti dal 15/05/2015 Rogante: COSENZA Sede: SASSO MARCONI Registrazione: UU Sede: BOLOGNA Volume: 9990 n: 1248 del 27/04/2015 Successione di Minelli Dario (n. 6647.1/2015)	

Unità immobiliari n. 1

Visura telematica esente per fini istituzionali

* Codice Fiscale Validato in Anagrafe Tributaria



Ufficio Provinciale di Bologna - Territorio
Servizi Catastali

Visura per immobile

Situazione degli atti informatizzati al 29/02/2016

Data: 29/02/2016 - Ora: 08.49.13 Fine

Visura n.: T10287 Pag: 1

Dati della richiesta	Comune di GRIZZANA MORANDI (Codice: E187)
Catasto Terreni	Provincia di BOLOGNA
	Foglio: 5 Particella: 31

Immobile

N.	DATI IDENTIFICATIVI			DATI CLASSAMENTO						DATI DERIVANTI DA
	Foglio	Particella	Sub	Porz	Qualità Classe	Superficie(m²)	Deduz	Reddito		
						ha are ca		Dominicale	Agrario	
1	5	31		-	SEMINATIVO 1	05 20		Euro 1,34 L. 2.600	Euro 2,69 L. 5.200	VARIAZIONE D'UFFICIO del 29/03/1972 n. 27772 in atti dal 30/05/1972
Notifica						Partita				

INTESTATO

N.	DATI ANAGRAFICI	CODICE FISCALE	DIRITTI E ONERI REALI
1	CARBONI Andrea nato a VERGATO il 18/12/1975	CRBNDR75T18L762Y*	(1) Proprieta` per 1/1 bene personale
DATI DERIVANTI DA		ISTRUMENTO (ATTO PUBBLICO) del 20/12/2010 Nota presentata con Modello Unico n. 36441.1/2010 in atti dal 29/12/2010 Repertorio n.: 21883 Rogante: ESPOSTO MARIO Sede:	
		VERGATO Registrazione: Sede: COMPRAVENDITA	

Unità immobiliari n. 1

Visura telematica esente per fini istituzionali

* Codice Fiscale Validato in Anagrafe Tributaria

Visura per immobile

Situazione degli atti informatizzati al 29/02/2016

Data: 29/02/2016 - Ora: 08.48.47 Fine

Visura n.: T10155 Pag: 1

Dati della richiesta	Comune di GRIZZANA MORANDI (Codice: E187)
Catasto Terreni	Provincia di BOLOGNA
	Foglio: 5 Particella: 30

Immobile

N.	DATI IDENTIFICATIVI			DATI CLASSAMENTO					DATI DERIVANTI DA	
	Foglio	Particella	Sub	Porz	Qualità Classe	Superficie(m²)	Deduz	Reddito		
						ha are ca		Dominicale	Agrario	
1	5	30		-	SEMIN 1 ARBOR	13 24		Euro 3,42 L. 6.620	Euro 6,84 L. 13.240	VARIAZIONE D'UFFICIO del 07/01/1997 n. 18.1/1997 in atti dal 13/01/1997 RETT.596/II/96
Notifica						Partita				

INTESTATO

N.	DATI ANAGRAFICI	CODICE FISCALE	DIRITTI E ONERI REALI
1	CARBONI Andrea nato a VERGATO il 18/12/1975	CRBNDR75T18L762Y*	(1) Proprieta` per 1/1 bene personale
DATI DERIVANTI DA		ISTRUMENTO (ATTO PUBBLICO) del 20/12/2010 Nota presentata con Modello Unico n. 36441.1/2010 in atti dal 29/12/2010 Repertorio n.: 21883 Rogante: ESPOSTO MARIO Sede:	
		VERGATO Registrazione: Sede: COMPRAVENDITA	

Unità immobiliari n. 1

Visura telematica esente per fini istituzionali

* Codice Fiscale Validato in Anagrafe Tributaria

Visura per immobile

Situazione degli atti informatizzati al 29/02/2016

Data: 29/02/2016 - Ora: 08.48.21 Fine

Visura n.: T10017 Pag: 1

Dati della richiesta	Comune di GRIZZANA MORANDI (Codice: E187)
Catasto Terreni	Provincia di BOLOGNA
	Foglio: 5 Particella: 28

Immobile

N.	DATI IDENTIFICATIVI			DATI CLASSAMENTO					DATI DERIVANTI DA
	Foglio	Particella	Sub	Porz	Qualità Classe	Superficie(m²)	Deduz	Reddito	
						ha are ca		Dominicale Agrario	
1	5	28		-	SEMINATIVO 1	19 00		Euro 4,91 L. 9.500	Euro 9,81 L. 19.000
DECRETO (DISPOSIZIONI DELLE AUTORITA') del 29/01/1973 n. 19973 in atti dal 10/12/1974									
Notifica					Partita				

INTESTATO

N.	DATI ANAGRAFICI	CODICE FISCALE	DIRITTI E ONERI REALI
1	CARBONI Andrea nato a VERGATO il 18/12/1975	CRBNDR75T18L762Y*	(1) Proprieta` per 1/1 bene personale
DATI DERIVANTI DA		ISTRUMENTO (ATTO PUBBLICO) del 20/12/2010 Nota presentata con Modello Unico n. 36441.1/2010 in atti dal 29/12/2010 Repertorio n.: 21883 Rogante: ESPOSTO MARIO Sede: VERGATO Registrazione: Sede: COMPRAVENDITA	

Unità immobiliari n. 1

Visura telematica esente per fini istituzionali

* Codice Fiscale Validato in Anagrafe Tributaria

Visura per immobile

Situazione degli atti informatizzati al 29/02/2016

Data: 29/02/2016 - Ora: 08.47.54 Fine

Visura n.: T9872 Pag: 1

Dati della richiesta	Comune di GRIZZANA MORANDI (Codice: E187)
Catasto Terreni	Provincia di BOLOGNA
	Foglio: 5 Particella: 23

Immobile

N.	DATI IDENTIFICATIVI			DATI CLASSAMENTO					DATI DERIVANTI DA	
	Foglio	Particella	Sub	Porz	Qualità Classe	Superficie(m²)	Deduz	Reddito		
						ha are ca		Dominicale	Agrario	
1	5	23		-	PASCOLO U	1 25 48		Euro 4,54	Euro 1,94	DECRETO (DISPOSIZIONI DELLE AUTORITA') del
					ARB			L. 8.784	L. 3.764	29/01/1973 n. 12474 in atti dal 10/12/1974
Notifica					Partita		8315			

INTESTATI

N.	DATI ANAGRAFICI	CODICE FISCALE	DIRITTI E ONERI REALI
1	PAZZAGLIA Claudia nata a BOLOGNA il 17/07/1965	PZZCLD65L57A944K*	(1) Proprieta` per 1/2
2	PAZZAGLIA Tommaso nato a BOLOGNA il 12/07/1970	PZZTMS70L12A944L*	(1) Proprieta` per 1/2

DATI DERIVANTI DA DENUNZIA (NEI PASSAGGI PER CAUSA DI MORTE) del 30/05/1996 n. 6360.1/1996 in atti dal 18/02/1997 Registrazione: US Sede: BOLOGNA Volume: 5450 n: 24 del 29/11/1996

Unità immobiliari n. 1

Visura telematica esente per fini istituzionali

* Codice Fiscale Validato in Anagrafe Tributaria



Ufficio Provinciale di Bologna - Territorio
Servizi Catastali

Visura per immobile

Situazione degli atti informatizzati al 29/02/2016

Data: 29/02/2016 - Ora: 08.44.01 Fine

Visura n.: T8737 Pag: 1

Dati della richiesta	Comune di GRIZZANA MORANDI (Codice: E187)
Catasto Terreni	Provincia di BOLOGNA
	Foglio: 4 Particella: 136

Immobile

N.	DATI IDENTIFICATIVI			DATI CLASSAMENTO						DATI DERIVANTI DA
	Foglio	Particella	Sub	Porz	Qualità Classe	Superficie(m²)	Deduz	Reddito		
						ha are ca		Dominicale	Agrario	
1	4	136		-	BOSCO 2	10 64		Euro 0,66 L. 1.277	Euro 0,16 L. 319	VARIAZIONE D'UFFICIO del 29/03/1972 n. 27772 in atti dal 30/05/1972
Notifica						Partita				

INTESTATO

N.	DATI ANAGRAFICI	CODICE FISCALE	DIRITTI E ONERI REALI
1	BORDONI Gabriele nato a BOLOGNA il 28/07/1964	BRDGRL64L28A944X*	(1) Proprieta` per 1/1
DATI DERIVANTI DA		DENUNZIA (NEI PASSAGGI PER CAUSA DI MORTE) del 12/02/2015 n. 17327.1/2015 in atti dal 23/12/2015 (protocollo n. BO0258330) Rogante: BORDONI G. Sede: BOLOGNA	
		Registrazione: UU Sede: Volume: 9990 n: 3657 del 01/12/2015 SUCCESSIONE BORDONI GIANFRANCO	

Unità immobiliari n. 1

Visura telematica esente per fini istituzionali

* Codice Fiscale Validato in Anagrafe Tributaria

Visura per immobile

Situazione degli atti informatizzati al 19/08/2019

Data: 19/08/2019 - Ora: 15.52.31 Fine

Visura n.: T91498 Pag: 1

Dati della richiesta	Comune di VERGATO (Codice: L762)
Catasto Terreni	Provincia di BOLOGNA
	Foglio: 49 Particella: 108

Immobile

N.	DATI IDENTIFICATIVI			DATI CLASSAMENTO					DATI DERIVANTI DA	
	Foglio	Particella	Sub	Porz	Qualità Classe	Superficie(m²)	Deduz	Reddito		
						ha are ca		Dominicale	Agrario	
1	49	108		-	SEMINATIVO 3	2 45 34		Euro 25,34 L. 49.068	Euro 76,02 L. 147.204	Impianto meccanografico del 30/06/1969
Notifica					Partita					

INTESTATO

N.	DATI ANAGRAFICI	CODICE FISCALE	DIRITTI E ONERI REALI
1	GUIZZARDI Stefano nato a RIMINI il 30/12/1966	GZZSFN66T30H294U*	(1) Proprieta` per 1/1
DATI DERIVANTI DA		DENUNZIA (NEI PASSAGGI PER CAUSA DI MORTE) del 21/10/2005 protocollo n. BO0162264 in atti dal 28/09/2006 Registrazione: UU Sede: BOLOGNA Volume: 333 n: 23 del 14/09/2006 SUCCESSIONE DI GIRONI GENOVEFFA (n. 14428.1/2006)	

Unità immobiliari n. 1

Visura telematica esente per fini istituzionali

* Codice Fiscale Validato in Anagrafe Tributaria



Direzione Provinciale di Bologna
Ufficio Provinciale - Territorio
Servizi Catastali

Visura per immobile

Situazione degli atti informatizzati al 19/08/2019

Data: 19/08/2019 - Ora: 15.53.10 Fine

Visura n.: T91610 Pag: 1

Dati della richiesta	Comune di VERGATO (Codice: L762)
Catasto Terreni	Provincia di BOLOGNA
	Foglio: 49 Particella: 109

Immobile

N.	DATI IDENTIFICATIVI			DATI CLASSAMENTO					DATI DERIVANTI DA
	Foglio	Particella	Sub	Porz	Qualità Classe	Superficie(m²) ha are ca	Deduz	Reddito Dominicale Agrario	
1	49	109		-	SEMINATIVO 2	22 94		Euro 4,15 L. 8.029	Euro 9,48 L. 18.352
Notifica					Partita				

INTESTATO

N.	DATI ANAGRAFICI	CODICE FISCALE	DIRITTI E ONERI REALI
1	GUIZZARDI Stefano nato a RIMINI il 30/12/1966	GZZSFN66T30H294U*	(1) Proprieta` per 1/1
DATI DERIVANTI DA		DENUNZIA (NEI PASSAGGI PER CAUSA DI MORTE) del 21/10/2005 protocollo n. BO0162264 in atti dal 28/09/2006 Registrazione: UU Sede: BOLOGNA Volume: 333 n: 23 del 14/09/2006 SUCCESSIONE DI GIRONI GENOVEFFA (n. 14428.1/2006)	

Unità immobiliari n. 1

Visura telematica esente per fini istituzionali

* Codice Fiscale Validato in Anagrafe Tributaria

Visura per immobile

Situazione degli atti informatizzati al 19/08/2019

Data: 19/08/2019 - Ora: 15.55.02 Fine

Visura n.: T91940 Pag: 1

Dati della richiesta	Comune di VERGATO (Codice: L762)
Catasto Terreni	Provincia di BOLOGNA
	Foglio: 58 Particella: 137

Immobile

N.	DATI IDENTIFICATIVI			DATI CLASSAMENTO						DATI DERIVANTI DA	
	Foglio	Particella	Sub	Porz	Qualità Classe	Superficie(m²)		Deduz	Reddito		
						ha	are		ca	Dominicale	
1	58	137		-	INCOLT PROD U	2	29	84		Euro 2,37 Euro 3,56	Tabella di variazione del 20/01/1998 protocollo n. 162346 in atti dal 28/05/2003 MOD. 26 VAR. DI QUALITA` N^ 38-218/98 (n. 218.1/1998)
Notifica						Partita					
Annotazioni				variazione di qualita' su dichiarazione di parte							

INTESTATI

N.	DATI ANAGRAFICI	CODICE FISCALE	DIRITTI E ONERI REALI
1	MARCHI Giuseppina nata a MEDICINA il 22/10/1939	MRCGPP39R62F083Q*	(1) Proprieta` in regime di comunione dei beni
2	RIGHI Antonio nato a CASTEL D`AIANO il 30/10/1938	RGHNTN38R30C075R*	(1) Proprieta` in regime di comunione dei beni
DATI DERIVANTI DA		DECRETO (DISPOSIZIONI DELLE AUTORITA') del 08/04/1991 Voltura in atti dal 15/09/1992 Repertorio n.: 2732 Rogante: TRIB. CIV. BOLOGNA Sede: BOLOGNA Registrazione: AG Sede: BOLOGNA n: 5428 del 07/04/1992 (n. 5146.1/1992)	

Unità immobiliari n. 1

Visura telematica esente per fini istituzionali

* Codice Fiscale Validato in Anagrafe Tributaria



Direzione Provinciale di Bologna
Ufficio Provinciale - Territorio
Servizi Catastali

Visura per immobile

Situazione degli atti informatizzati al 19/08/2019

Data: 19/08/2019 - Ora: 15.57.03 Fine

Visura n.: T92273 Pag: 1

Dati della richiesta	Comune di VERGATO (Codice: L762)
Catasto Terreni	Provincia di BOLOGNA
	Foglio: 58 Particella: 263

Immobile

N.	DATI IDENTIFICATIVI			DATI CLASSAMENTO					DATI DERIVANTI DA
	Foglio	Particella	Sub	Porz	Qualità Classe	Superficie(m²)	Deduz	Reddito	
						ha are ca		Dominicale Agrario	
1	58	263		-	SEMINATIVO 2	10 78		Euro 1,95 Euro 4,45	FRAZIONAMENTO del 08/04/2009 protocollo n. BO0080574 in atti dal 08/04/2009 (n. 80574.1/2009)
Notifica					Partita				

INTESTATI

N.	DATI ANAGRAFICI	CODICE FISCALE	DIRITTI E ONERI REALI
1	FERRI Luciana nata a GRIZZANA MORANDI il 14/11/1963	FRRLCN63S54E187K*	(1) Proprieta` per 1/2
2	PASELLI Stefano nato a VERGATO il 23/07/1959	PSLSFN59L23L762N*	(1) Proprieta` per 1/2

Unità immobiliari n. 1

Visura telematica esente per fini istituzionali

* Codice Fiscale Validato in Anagrafe Tributaria

Visura per immobile

Situazione degli atti informatizzati al 19/08/2019

Data: 19/08/2019 - Ora: 15.58.31 Fine

Visura n.: T92489 Pag: 1

Dati della richiesta	Comune di VERGATO (Codice: L762)
Catasto Terreni	Provincia di BOLOGNA
	Foglio: 62 Particella: 6

Immobile

N.	DATI IDENTIFICATIVI			DATI CLASSAMENTO					DATI DERIVANTI DA	
	Foglio	Particella	Sub	Porz	Qualità Classe	Superficie(m²)	Deduz	Reddito		
						ha are ca		Dominicale	Agrario	
1	62	6		-	SEMIN 1 ARBOR	97 60		Euro 25,20 L. 48.800	Euro 50,41 L. 97.600	Impianto meccanografico del 30/06/1969
Notifica						Partita	557			

INTESTATI

N.	DATI ANAGRAFICI	CODICE FISCALE	DIRITTI E ONERI REALI
1	RIGHI Antonio nato a CASTEL D'AIANO il 30/10/1938	RGHNTN38R30C075R*	(1) Proprieta` per 1/4
2	RIGHI Guglielmo nato a CASTEL D'AIANO il 23/12/1939	RGHGLL39T23C075K*	(1) Proprieta` per 1/4
3	RIGHI Luigi nato a VERGATO il 10/02/1943	RGHLGU43B10L762A*	(1) Proprieta` per 1/4
4	RIGHI Pietro nato a VERGATO il 14/05/1948	RGHPTR48E14L762W*	(1) Proprieta` per 1/4
DATI DERIVANTI DA		DENUNZIA (NEI PASSAGGI PER CAUSA DI MORTE) del 26/12/1984 Voltura in atti dal 17/06/1987 Rogante: COMELLI GIANCARLO Sede: CASTIGLIONE DEI PEPOLI	
		Registrazione: UR Sede: BOLOGNA Volume: 4143 n: 33 del 21/06/1985 (n. 296885	

Unità immobiliari n. 1

Visura telematica esente per fini istituzionali

* Codice Fiscale Validato in Anagrafe Tributaria

Visura per immobile

Situazione degli atti informatizzati al 19/08/2019

Data: 19/08/2019 - Ora: 15.59.44 Fine

Visura n.: T92698 Pag: 1

Dati della richiesta	Comune di VERGATO (Codice: L762)
Catasto Terreni	Provincia di BOLOGNA
	Foglio: 62 Particella: 9

Immobile

N.	DATI IDENTIFICATIVI			DATI CLASSAMENTO					DATI DERIVANTI DA	
	Foglio	Particella	Sub	Porz	Qualità Classe	Superficie(m²)	Deduz	Reddito		
						ha are ca		Dominicale	Agrario	
1	62	9		-	SEMIN 1 ARBOR	17 46		Euro 4,51 L. 8.730	Euro 9,02 L. 17.460	Impianto meccanografico del 30/06/1969
Notifica						Partita	1279			

INTESTATI

N.	DATI ANAGRAFICI	CODICE FISCALE	DIRITTI E ONERI REALI
1	RIGHI Antonio nato a CASTEL D'AIANO il 30/10/1938	RGHNTN38R30C075R*	(1) Proprieta` per 1/4
2	RIGHI Guglielmo nato a CASTEL D'AIANO il 23/12/1939	RGHGLL39T23C075K*	(1) Proprieta` per 1/4
3	RIGHI Luigi nato a VERGATO il 10/02/1943	RGHLGU43B10L762A*	(1) Proprieta` per 1/4
4	RIGHI Pietro nato a VERGATO il 14/05/1948	RGHPTR48E14L762W*	(1) Proprieta` per 1/4
DATI DERIVANTI DA		DENUNZIA (NEI PASSAGGI PER CAUSA DI MORTE) del 26/12/1984 Voltura in atti dal 17/06/1987 Rogante: COMELLI GIANCARLO Sede: CASTIGLIONE DEI PEPOLI	
		Registrazione: UR Sede: BOLOGNA Volume: 4143 n: 33 del 21/06/1985 (n. 296885	

Unità immobiliari n. 1

Visura telematica esente per fini istituzionali

* Codice Fiscale Validato in Anagrafe Tributaria

Visura per immobile

Situazione degli atti informatizzati al 12/07/2019

Data: 12/07/2019 - Ora: 11.42.33 Fine

Visura n.: T106663 Pag: 1

Dati della richiesta	Comune di VERGATO (Codice: L762)
Catasto Terreni	Provincia di BOLOGNA
	Foglio: 62 Particella: 8

Immobile

N.	DATI IDENTIFICATIVI			DATI CLASSAMENTO					DATI DERIVANTI DA
	Foglio	Particella	Sub	Porz	Qualità Classe	Superficie(m²)	Deduz	Reddito	
						ha are ca		Dominicale Agrario	
1	62	8		-	AREA FAB DM	00 86			VARIAZIONE D'UFFICIO del 09/05/2017 protocollo n. BO0060464 in atti dal 09/05/2017 ATTIVITA` CONTROLLO F. R. (n. 602.1/2017)
Notifica					Partita				

INTESTATI

N.	DATI ANAGRAFICI	CODICE FISCALE	DIRITTI E ONERI REALI
1	RIGHI Antonio nato a CASTEL D`AIANO il 30/10/1938	RGHNTN38R30C075R*	(1) Proprieta` per 1/4
2	RIGHI Guglielmo nato a CASTEL D`AIANO il 23/12/1939	RGHGLL39T23C075K*	(1) Proprieta` per 1/4
3	RIGHI Luigi nato a VERGATO il 10/02/1943	RGHLGU43B10L762A*	(1) Proprieta` per 1/4
4	RIGHI Pietro nato a VERGATO il 14/05/1948	RGHPTR48E14L762W*	(1) Proprieta` per 1/4
DATI DERIVANTI DA		DENUNZIA (NEI PASSAGGI PER CAUSA DI MORTE) del 26/12/1984 Voltura in atti dal 17/06/1987 Rogante: COMELLI GIANCARLO Sede: CASTIGLIONE DEI PEPOLI	
		Registrazione: UR Sede: BOLOGNA Volume: 4143 n: 33 del 21/06/1985 (n. 296885	

Unità immobiliari n. 1

Visura telematica esente per fini istituzionali

* Codice Fiscale Validato in Anagrafe Tributaria

Visura per immobile

Situazione degli atti informatizzati al 19/08/2019

Data: 19/08/2019 - Ora: 16.09.40 Fine

Visura n.: T94363 Pag: 1

Dati della richiesta	Comune di VERGATO (Codice: L762)
Catasto Terreni	Provincia di BOLOGNA
	Foglio: 58 Particella: 150

Immobile

N.	DATI IDENTIFICATIVI			DATI CLASSAMENTO					DATI DERIVANTI DA	
	Foglio	Particella	Sub	Porz	Qualità Classe	Superficie(m²)	Deduz	Reddito		
						ha are ca		Dominicale	Agrario	
1	58	150		-	SEMINATIVO 2	48 80		Euro 8,82 L. 17.080	Euro 20,16 L. 39.040	Impianto meccanografico del 30/06/1969
Notifica						Partita				

INTESTATO

N.	DATI ANAGRAFICI	CODICE FISCALE	DIRITTI E ONERI REALI
1	MONTANARELLA Pasquale nato a MELFI il 17/10/1957	MNTPQL57R17F104H*	(1) Proprieta` per 1/1
DATI DERIVANTI DA		DECRETO (DISPOSIZIONI DELLE AUTORITA') del 21/12/2010 Trascrizione in atti dal 07/06/2012 Repertorio n.: 20112 Rogante: TRIBUNALE DI MODENA Sede: MODENA	
		Registrazione: Sede: DECRETO DI TRASFERIMENTO IMMOBILI (n. 15465.1/2012)	

Unità immobiliari n. 1

Visura telematica esente per fini istituzionali

* Codice Fiscale Validato in Anagrafe Tributaria

Visura per immobile

Situazione degli atti informatizzati al 19/08/2019

Data: 19/08/2019 - Ora: 16.11.16 Fine

Visura n.: T94624 Pag: 1

Dati della richiesta	Comune di VERGATO (Codice: L762)
Catasto Terreni	Provincia di BOLOGNA
	Foglio: 62 Particella: 30

Immobile

N.	DATI IDENTIFICATIVI			DATI CLASSAMENTO					DATI DERIVANTI DA	
	Foglio	Particella	Sub	Porz	Qualità Classe	Superficie(m²)	Deduz	Reddito		
						ha are ca		Dominicale	Agrario	
1	62	30		-	SEMINATIVO 3	1 49 30		Euro 15,42 L. 29.860	Euro 46,26 L. 89.580	Impianto meccanografico del 30/06/1969
Notifica					Partita	557				

INTESTATI

N.	DATI ANAGRAFICI	CODICE FISCALE	DIRITTI E ONERI REALI
1	RIGHI Antonio nato a CASTEL D`AIANO il 30/10/1938	RGHNTN38R30C075R*	(1) Proprieta` per 1/4
2	RIGHI Guglielmo nato a CASTEL D`AIANO il 23/12/1939	RGHGLL39T23C075K*	(1) Proprieta` per 1/4
3	RIGHI Luigi nato a VERGATO il 10/02/1943	RGHLGU43B10L762A*	(1) Proprieta` per 1/4
4	RIGHI Pietro nato a VERGATO il 14/05/1948	RGHPTR48E14L762W*	(1) Proprieta` per 1/4
DATI DERIVANTI DA		DENUNZIA (NEI PASSAGGI PER CAUSA DI MORTE) del 26/12/1984 Voltura in atti dal 17/06/1987 Rogante: COMELLI GIANCARLO Sede: CASTIGLIONE DEI PEPOLI	
		Registrazione: UR Sede: BOLOGNA Volume: 4143 n: 33 del 21/06/1985 (n. 296885	

Unità immobiliari n. 1

Visura telematica esente per fini istituzionali

* Codice Fiscale Validato in Anagrafe Tributaria

Visura per immobile

Situazione degli atti informatizzati al 19/08/2019

Data: 19/08/2019 - Ora: 16.12.30 Fine

Visura n.: T94830 Pag: 1

Dati della richiesta	Comune di VERGATO (Codice: L762)
Catasto Terreni	Provincia di BOLOGNA
	Foglio: 62 Particella: 31

Immobile

N.	DATI IDENTIFICATIVI			DATI CLASSAMENTO				DATI DERIVANTI DA	
	Foglio	Particella	Sub	Porz	Qualità Classe	Superficie(m²)	Deduz	Reddito	
						ha are ca		Dominicale	Agrario
1	62	31		-	SEMINATIVO 3	08 61		Euro 0,89 L. 1.722	Euro 2,67 L. 5.166
Notifica					Partita	557			

INTESTATI

N.	DATI ANAGRAFICI	CODICE FISCALE	DIRITTI E ONERI REALI
1	RIGHI Antonio nato a CASTEL D'AIANO il 30/10/1938	RGHNTN38R30C075R*	(1) Proprieta` per 1/4
2	RIGHI Guglielmo nato a CASTEL D'AIANO il 23/12/1939	RGHGLL39T23C075K*	(1) Proprieta` per 1/4
3	RIGHI Luigi nato a VERGATO il 10/02/1943	RGHLGU43B10L762A*	(1) Proprieta` per 1/4
4	RIGHI Pietro nato a VERGATO il 14/05/1948	RGHPTR48E14L762W*	(1) Proprieta` per 1/4
DATI DERIVANTI DA		DENUNZIA (NEI PASSAGGI PER CAUSA DI MORTE) del 26/12/1984 Voltura in atti dal 17/06/1987 Rogante: COMELLI GIANCARLO Sede: CASTIGLIONE DEI PEPOLI	
		Registrazione: UR Sede: BOLOGNA Volume: 4143 n: 33 del 21/06/1985 (n. 296885	

Unità immobiliari n. 1

Visura telematica esente per fini istituzionali

* Codice Fiscale Validato in Anagrafe Tributaria

Visura per immobile

Situazione degli atti informatizzati al 19/08/2019

Data: 19/08/2019 - Ora: 16.13.17 Fine

Visura n.: T94956 Pag: 1

Dati della richiesta	Comune di VERGATO (Codice: L762)
Catasto Terreni	Provincia di BOLOGNA
	Foglio: 62 Particella: 27

Immobile

N.	DATI IDENTIFICATIVI			DATI CLASSAMENTO						DATI DERIVANTI DA	
	Foglio	Particella	Sub	Porz	Qualità Classe	Superficie(m²)	Deduz	Reddito			
						ha are ca		Dominicale	Agrario		
1	62	27		-	BOSCO 3	2 56 50		Euro 13,25 L. 25.650	Euro 3,97 L. 7.695	Impianto meccanografico del 30/06/1969	
Notifica						Partita					

INTESTATO

N.	DATI ANAGRAFICI	CODICE FISCALE	DIRITTI E ONERI REALI
1	BACCHETTI Remo nato a CASTEL DI CASIO il 12/09/1950	BCCRME50P12B969N*	(1) Proprieta` per 1/1
DATI DERIVANTI DA		DENUNZIA (NEI PASSAGGI PER CAUSA DI MORTE) del 07/08/2010 protocollo n. BO0247356 in atti dal 19/07/2011 Registrazione: UU Sede: BOLOGNA Volume: 9990 n: 2205 del 18/07/2011 SUCCESSIONE DI GIOVANETTI GINA (n. 10251.1/2011)	

Unità immobiliari n. 1

Visura telematica esente per fini istituzionali

* Codice Fiscale Validato in Anagrafe Tributaria

Visura per immobile

Situazione degli atti informatizzati al 19/08/2019

Data: 19/08/2019 - Ora: 16.14.30 Fine

Visura n.: T95184 Pag: 1

Dati della richiesta	Comune di VERGATO (Codice: L762)
Catasto Terreni	Provincia di BOLOGNA
	Foglio: 62 Particella: 37

Immobile

N.	DATI IDENTIFICATIVI			DATI CLASSAMENTO					DATI DERIVANTI DA	
	Foglio	Particella	Sub	Porz	Qualità Classe	Superficie(m²)	Deduz	Reddito		
						ha are ca		Dominicale	Agrario	
1	62	37		-	VIGNETO 2	11 33		Euro 7,02	Euro 3,80	Impianto meccanografico del 30/06/1969
								L. 13.596	L. 7.365	
Notifica					Partita		2517			

INTESTATO

N.	DATI ANAGRAFICI	CODICE FISCALE	DIRITTI E ONERI REALI
1	PILOTTI Franco nato a MONTESE il 02/12/1941	PLTFNC41T02F642J*	(1) Proprieta` per 1000/1000
DATI DERIVANTI DA		ISTRUMENTO (ATTO PUBBLICO) del 29/12/1988 Voltura in atti dal 23/02/1989 Repertorio n.: 30327 Rogante: MASI C Sede: BOLOGNA Registrazione: PU Sede: BOLOGNA n:	
		1597 del 18/01/1989 (n. 1080.1/1989)	

Unità immobiliari n. 1

Visura telematica esente per fini istituzionali

* Codice Fiscale Validato in Anagrafe Tributaria



Direzione Provinciale di Bologna
Ufficio Provinciale - Territorio
Servizi Catastali

Visura per immobile

Situazione degli atti informatizzati al 19/08/2019

Data: 19/08/2019 - Ora: 16.15.23 Fine

Visura n.: T95301 Pag: 1

Dati della richiesta	Comune di VERGATO (Codice: L762)
Catasto Terreni	Provincia di BOLOGNA
	Foglio: 62 Particella: 277

Immobile

N.	DATI IDENTIFICATIVI			DATI CLASSAMENTO					DATI DERIVANTI DA	
	Foglio	Particella	Sub	Porz	Qualità Classe	Superficie(m²)	Deduz	Reddito		
						ha are ca		Dominicale	Agrario	
1	62	277		-	SEMINATIVO 2	1 33 33		Euro 24,10 L. 46.666	Euro 55,09 L. 106.664	FRAZIONAMENTO del 05/12/2000 protocollo n. 6065 in atti dal 05/12/2000 (n. 6065.1/1998)
Notifica					Partita					

INTESTATO

N.	DATI ANAGRAFICI	CODICE FISCALE	DIRITTI E ONERI REALI
1	BACCHETTI Remo nato a CASTEL DI CASIO il 12/09/1950	BCCRME50P12B969N*	(1) Proprieta` per 1/1
DATI DERIVANTI DA		DENUNZIA (NEI PASSAGGI PER CAUSA DI MORTE) del 07/08/2010 protocollo n. BO0247356 in atti dal 19/07/2011 Registrazione: UU Sede: BOLOGNA Volume: 9990 n: 2205 del 18/07/2011 SUCCESSIONE DI GIOVANETTI GINA (n. 10251.1/2011)	

Unità immobiliari n. 1

Visura telematica esente per fini istituzionali

* Codice Fiscale Validato in Anagrafe Tributaria

Visura per immobile

Situazione degli atti informatizzati al 19/08/2019

Data: 19/08/2019 - Ora: 16.16.26 Fine

Visura n.: T95512 Pag: 1

Dati della richiesta	Comune di VERGATO (Codice: L762)
Catasto Terreni	Provincia di BOLOGNA
	Foglio: 62 Particella: 280

Immobile

N.	DATI IDENTIFICATIVI			DATI CLASSAMENTO					DATI DERIVANTI DA	
	Foglio	Particella	Sub	Porz	Qualità Classe	Superficie(m²)	Deduz	Reddito		
						ha are ca		Dominicale	Agrario	
1	62	280		-	SEMINATIVO 2	1 81 25		Euro 32,76 L. 63.438	Euro 74,89 L. 145.000	FRAZIONAMENTO del 05/12/2000 protocollo n. 6065 in atti dal 05/12/2000 (n. 6065.1/1998)
Notifica					Partita					

INTESTATO

N.	DATI ANAGRAFICI	CODICE FISCALE	DIRITTI E ONERI REALI
1	BACCHETTI Remo nato a CASTEL DI CASIO il 12/09/1950	BCCRME50P12B969N*	(1) Proprieta` per 1/1
DATI DERIVANTI DA		DENUNZIA (NEI PASSAGGI PER CAUSA DI MORTE) del 07/08/2010 protocollo n. BO0247356 in atti dal 19/07/2011 Registrazione: UU Sede: BOLOGNA Volume: 9990 n: 2205 del 18/07/2011 SUCCESSIONE DI GIOVANETTI GINA (n. 10251.1/2011)	

Unità immobiliari n. 1

Visura telematica esente per fini istituzionali

* Codice Fiscale Validato in Anagrafe Tributaria



Direzione Provinciale di Bologna
Ufficio Provinciale - Territorio
Servizi Catastali

Visura per immobile

Situazione degli atti informatizzati al 19/08/2019

Data: 19/08/2019 - Ora: 16.17.51 Fine

Visura n.: T95777 Pag: 1

Dati della richiesta	Comune di VERGATO (Codice: L762)
Catasto Terreni	Provincia di BOLOGNA
	Foglio: 62 Particella: 324

Immobile

N.	DATI IDENTIFICATIVI			DATI CLASSAMENTO						DATI DERIVANTI DA
	Foglio	Particella	Sub	Porz	Qualità Classe	Superficie(m²)	Deduz	Reddito		
						ha are ca		Dominicale	Agrario	
1	62	324		-	SEMINATIVO 2	38 71		Euro 7,00	Euro 15,99	FRAZIONAMENTO del 12/03/2002 protocollo n. 76822 in atti dal 12/03/2002 (n. 76822.1/2002)
Notifica						Partita				

INTESTATO

N.	DATI ANAGRAFICI	CODICE FISCALE	DIRITTI E ONERI REALI
1	BACCHETTI Remo nato a CASTEL DI CASIO il 12/09/1950	BCCRME50P12B969N*	(1) Proprieta` per 1/1
DATI DERIVANTI DA		DENUNZIA (NEI PASSAGGI PER CAUSA DI MORTE) del 07/08/2010 protocollo n. BO0247356 in atti dal 19/07/2011 Registrazione: UU Sede: BOLOGNA Volume: 9990 n: 2205 del 18/07/2011 SUCCESSIONE DI GIOVANETTI GINA (n. 10251.1/2011)	

Unità immobiliari n. 1

Visura telematica esente per fini istituzionali

* Codice Fiscale Validato in Anagrafe Tributaria

Visura per immobile

Situazione degli atti informatizzati al 19/08/2019

Data: 19/08/2019 - Ora: 16.19.07 Fine

Visura n.: T96015 Pag: 1

Dati della richiesta	Comune di VERGATO (Codice: L762)
Catasto Terreni	Provincia di BOLOGNA
	Foglio: 62 Particella: 307

Immobile

N.	DATI IDENTIFICATIVI			DATI CLASSAMENTO					DATI DERIVANTI DA	
	Foglio	Particella	Sub	Porz	Qualità Classe	Superficie(m²)	Deduz	Reddito		
						ha are ca		Dominicale	Agrario	
1	62	307		-	SEMINATIVO 2	19 57		Euro 3,54 L. 6.850	Euro 8,09 L. 15.656	FRAZIONAMENTO del 19/07/1999 in atti dal 19/07/1999 (n. 9495.9/1999)
Notifica						Partita				

INTESTATI

N.	DATI ANAGRAFICI	CODICE FISCALE	DIRITTI E ONERI REALI
1	ALDROVANDI Davide nato a BOLOGNA il 16/03/1968	LDRDVD68C16A944F*	(1) Proprieta` per 1/3
2	ALDROVANDI Giorgio nato a VERGATO il 07/05/1950	LDRGRG50E07L762J*	(1) Proprieta` per 1/3
3	VIOLA Clara nata a VERGATO il 28/11/1929	VLICLR29S68L762X*	(1) Proprieta` per 1/3
DATI DERIVANTI DA		DENUNZIA (NEI PASSAGGI PER CAUSA DI MORTE) del 26/09/2003 protocollo n. BO0057629 in atti dal 24/03/2004 Registrazione: PU Sede: BOLOGNA Volume: 260 n: 45 del 19/03/2004 SUCCESSIONE (n. 54538.1/2004)	

Unità immobiliari n. 1

Visura telematica esente per fini istituzionali

* Codice Fiscale Validato in Anagrafe Tributaria

Visura per immobile

Situazione degli atti informatizzati al 19/08/2019

Data: 19/08/2019 - Ora: 16.20.07 Fine

Visura n.: T96179 Pag: 1

Dati della richiesta	Comune di VERGATO (Codice: L762)
Catasto Terreni	Provincia di BOLOGNA
	Foglio: 62 Particella: 311

Immobile

N.	DATI IDENTIFICATIVI			DATI CLASSAMENTO						DATI DERIVANTI DA
	Foglio	Particella	Sub	Porz	Qualità Classe	Superficie(m²)	Deduz	Reddito		
						ha are ca		Dominicale	Agrario	
1	62	311		-	SEMINATIVO 2	11 70		Euro 2,11 L. 4.095	Euro 4,83 L. 9.360	FRAZIONAMENTO del 19/07/1999 in atti dal 19/07/1999 (n. 9495.10/1999)
Notifica						Partita	5934			

INTESTATO

N.	DATI ANAGRAFICI	CODICE FISCALE	DIRITTI E ONERI REALI
1	ALDROVANDI Amedeo nato a VERGATO il 15/12/1930	LDRMDA30T15L762E*	(1) Proprieta` per 1000/1000

Unità immobiliari n. 1

Visura telematica esente per fini istituzionali

* Codice Fiscale Validato in Anagrafe Tributaria

Visura per immobile

Situazione degli atti informatizzati al 19/08/2019

Data: 19/08/2019 - Ora: 16.20.45 Fine

Visura n.: T96282 Pag: 1

Dati della richiesta	Comune di VERGATO (Codice: L762)
Catasto Terreni	Provincia di BOLOGNA
	Foglio: 62 Particella: 304

Immobile

N.	DATI IDENTIFICATIVI			DATI CLASSAMENTO						DATI DERIVANTI DA
	Foglio	Particella	Sub	Porz	Qualità Classe	Superficie(m²)	Deduz	Reddito		
						ha are ca		Dominicale	Agrario	
1	62	304		-	SEMINATIVO 2	32 12		Euro 5,81	Euro 13,27	Tabella di variazione del 31/12/1993 protocollo n. 159203 in atti dal 26/05/2003 MOD. 26 N^ 70-3222/93 (n. 3222.1/1993)
Notifica						Partita				
Annotazioni				crea la p.lla 325 del fog. 62						

INTESTATO

N.	DATI ANAGRAFICI	CODICE FISCALE	DIRITTI E ONERI REALI
1	ALDROVANDI Amedeo nato a VERGATO il 15/12/1930	LDRMDA30T15L762E*	(1) Proprieta` per 1000/1000

Unità immobiliari n. 1

Visura telematica esente per fini istituzionali

* Codice Fiscale Validato in Anagrafe Tributaria

Visura per immobile

Situazione degli atti informatizzati al 19/08/2019

Data: 19/08/2019 - Ora: 16.24.32 Fine

Visura n.: T96932 Pag: 1

Dati della richiesta	Comune di VERGATO (Codice: L762)
Catasto Terreni	Provincia di BOLOGNA
	Foglio: 65 Particella: 301

Immobile

N.	DATI IDENTIFICATIVI			DATI CLASSAMENTO						DATI DERIVANTI DA
	Foglio	Particella	Sub	Porz	Qualità Classe	Superficie(m²)	Deduz	Reddito		
						ha are ca		Dominicale	Agrario	
1	65	301		-	SEMINATIVO 2	01 52		Euro 0,27 L. 532	Euro 0,63 L. 1.216	FRAZIONAMENTO del 20/10/1999 in atti dal 20/10/1999 (n. 15150.1/1999)
Notifica						Partita				

INTESTATI

N.	DATI ANAGRAFICI	CODICE FISCALE	DIRITTI E ONERI REALI
1	SALVI Franco nato a VERGATO il 20/07/1946	SLVFNC46L20L762R*	(1) Proprieta` per 1/2
2	SALVI Rina nata a VERGATO il 05/03/1936	SLVRNI36C45L762W*	(1) Proprieta` per 1/2
DATI DERIVANTI DA		DENUNZIA (NEI PASSAGGI PER CAUSA DI MORTE) del 26/03/2009 protocollo n. BO0084626 in atti dal 24/03/2010 Registrazione: UU Sede: BOLOGNA Volume: 9990 n: 794 del 23/03/2010 DICHIARAZIONE DI SUCCESSIONE (n. 4155.1/2010)	

Unità immobiliari n. 1

Visura telematica esente per fini istituzionali

* Codice Fiscale Validato in Anagrafe Tributaria

Visura per immobile

Situazione degli atti informatizzati al 19/08/2019

Data: 19/08/2019 - Ora: 16.25.33 Fine

Visura n.: T97122 Pag: 1

Dati della richiesta	Comune di VERGATO (Codice: L762)
Catasto Terreni	Provincia di BOLOGNA
	Foglio: 65 Particella: 304

Immobile

N.	DATI IDENTIFICATIVI			DATI CLASSAMENTO						DATI DERIVANTI DA
	Foglio	Particella	Sub	Porz	Qualità Classe	Superficie(m²)	Deduz	Reddito		
						ha are ca		Dominicale	Agrario	
1	65	304		-	SEMIN 1 ARBOR	28 08		Euro 7,25 L. 14.040	Euro 14,50 L. 28.080	FRAZIONAMENTO del 20/10/1999 in atti dal 20/10/1999 (n. 15150.2/1999)
Notifica						Partita				

INTESTATI

N.	DATI ANAGRAFICI	CODICE FISCALE	DIRITTI E ONERI REALI
1	SALVI Franco nato a VERGATO il 20/07/1946	SLVFNC46L20L762R*	(1) Proprieta` per 1/2
2	SALVI Rina nata a VERGATO il 05/03/1936	SLVRNI36C45L762W*	(1) Proprieta` per 1/2
DATI DERIVANTI DA		DENUNZIA (NEI PASSAGGI PER CAUSA DI MORTE) del 26/03/2009 protocollo n. BO0084626 in atti dal 24/03/2010 Registrazione: UU Sede: BOLOGNA Volume: 9990 n: 794 de	
		23/03/2010 DICHIARAZIONE DI SUCCESSIONE (n. 4155.1/2010)	

Unità immobiliari n. 1

Visura telematica esente per fini istituzionali

* Codice Fiscale Validato in Anagrafe Tributaria



Direzione Provinciale di Bologna
Ufficio Provinciale - Territorio
Servizi Catastali

Visura per immobile

Situazione degli atti informatizzati al 17/07/2019

Data: 17/07/2019 - Ora: 14.52.39 Fine

Visura n.: T203212 Pag: 1

Dati della richiesta	Comune di VERGATO (Codice: L762)
	Provincia di BOLOGNA
Catasto Terreni	Foglio: 65 Particella: 658

Area di enti urbani e promiscui

N.	DATI IDENTIFICATIVI			DATI CLASSAMENTO						DATI DERIVANTI DA	
	Foglio	Particella	Sub	Porz	Qualità Classe	Superficie(m²)	Deduz	Reddito			
						ha are ca		Dominicale	Agrario		
1	65	658		-	ENTE URBANO	18 74				Tipo mappale del 14/02/2011 protocollo n. BO0048775 in atti dal 14/02/2011 PER NUOVA COSTRUZIONE (n. 48775.1/2011)	
Notifica						Partita		1			

Mappali Fabbricati Correlati

Codice Comune L762 - Sezione - SezUrb - Foglio 65 - Particella 658

Unità immobiliari n. 1

Visura telematica esente per fini istituzionali

Visura per immobile

Situazione degli atti informatizzati al 17/07/2019

Data: 17/07/2019 - Ora: 14.56.03 Fine

Visura n.: T204609 Pag: 1

Dati della richiesta	Comune di VERGATO (Codice: L762)
Catasto Fabbricati	Provincia di BOLOGNA
	Foglio: 65 Particella: 658

Unità immobiliare

N.	DATI IDENTIFICATIVI				DATI DI CLASSAMENTO							DATI DERIVANTI DA
	Sezione Urbana	Foglio	Particella	Sub	Zona Cens.	Micro Zona	Categoria	Classe	Consistenza	Superficie Catastale	Rendita	
1		65	658				D/10				Euro 70,00	VARIAZIONE NEL CLASSAMENTO del 19/10/2011 protocollo n. BO0337511 in atti dal 19/10/2011 VARIAZIONE DI CLASSAMENTO (n. 142454.1/2011)
Indirizzo				LOCALITA' LISSANO SNC piano: T;								
Annotazioni				Classamento e rendita validati (D.M. 701/94)								

INTESTATI

N.	DATI ANAGRAFICI	CODICE FISCALE	DIRITTI E ONERI REALI
1	SALVI Franco nato a VERGATO il 20/07/1946	SLVFNC46L20L762R*	(1) Proprieta` per 1/2
2	SALVI Rina nata a VERGATO il 02/03/1936	SLVRNI36C42L762O	(1) Proprieta` per 1/2
DATI DERIVANTI DA		COSTITUZIONE del 17/02/2011 protocollo n. BO0069200 in atti dal 17/02/2011 Registrazione: COSTITUZIONE (n. 444.1/2011)	

Mappali Terreni Correlati

Codice Comune L762 - Sezione - Foglio 65 - Particella 658

Unità immobiliari n. 1

Visura telematica esente per fini istituzionali

* Codice Fiscale Validato in Anagrafe Tributaria

Visura per immobile

Situazione degli atti informatizzati al 19/08/2019

Data: 19/08/2019 - Ora: 16.28.01 Fine

Visura n.: T97577 Pag: 1

Dati della richiesta	Comune di VERGATO (Codice: L762)
Catasto Terreni	Provincia di BOLOGNA
	Foglio: 65 Particella: 308

Immobile

N.	DATI IDENTIFICATIVI			DATI CLASSAMENTO						DATI DERIVANTI DA
	Foglio	Particella	Sub	Porz	Qualità Classe	Superficie(m²)	Deduz	Reddito		
						ha are ca		Dominicale	Agrario	
1	65	308		-	PASCOLO U	12 04		Euro 0,56	Euro 0,31	Tabella di variazione del 12/12/2007 protocollo n. BO0390467 in atti dal 12/12/2007 TRASMISSIONE DATI AGEA AI SENSI DEL DL 3.10.2006 N.262 (n. 56435.1/2007)
Notifica						Partita				
Annotazioni				variazione colturale eseguita ai sensi del dl 3.10.2006 n. 262, convertito con modificazioni nella legge 24.11.2006 n. 286 (anno 2007) - qualita` dichiarata o parificata a coltura presente nel quadro tariffario del comune						

INTESTATI

N.	DATI ANAGRAFICI	CODICE FISCALE	DIRITTI E ONERI REALI
1	SALVI Franco nato a VERGATO il 20/07/1946	SLVFNC46L20L762R*	(1) Proprieta` per 1/2
2	SALVI Rina nata a VERGATO il 05/03/1936	SLVRNI36C45L762W*	(1) Proprieta` per 1/2
DATI DERIVANTI DA		DENUNZIA (NEI PASSAGGI PER CAUSA DI MORTE) del 26/03/2009 protocollo n. BO0084626 in atti dal 24/03/2010 Registrazione: UU Sede: BOLOGNA Volume: 9990 n: 794 del 23/03/2010 DICHIARAZIONE DI SUCCESSIONE (n. 4155.1/2010)	

Unità immobiliari n. 1

Visura telematica esente per fini istituzionali

* Codice Fiscale Validato in Anagrafe Tributaria

Visura per immobile

Situazione degli atti informatizzati al 29/02/2016

Data: 29/02/2016 - Ora: 12.33.44 Fine

Visura n.: T153566 Pag: 1

Dati della richiesta	Comune di VERGATO (Codice: L762)
Catasto Terreni	Provincia di BOLOGNA
	Foglio: 65 Particella: 63

Immobile

N.	DATI IDENTIFICATIVI			DATI CLASSAMENTO					DATI DERIVANTI DA	
	Foglio	Particella	Sub	Porz	Qualità Classe	Superficie(m²)	Deduz	Reddito		
						ha are ca		Dominicale	Agrario	
1	65	63		-	SEMINATIVO 2	23 83		Euro 4,31 L. 8.341	Euro 9,85 L. 19.064	VARIAZIONE D'UFFICIO del 26/11/1973 n. 9174 in atti dal 10/12/1974
Notifica						Partita				

INTESTATO

N.	DATI ANAGRAFICI	CODICE FISCALE	DIRITTI E ONERI REALI
1	BENASSI Simona nata a BOLOGNA il 17/05/1970	BNSSMN70E57A944A*	(1) Proprieta` per 1/1 in regime di separazione dei beni
DATI DERIVANTI DA		ISTRUMENTO (ATTO PUBBLICO) del 23/10/2013 Nota presentata con Modello Unico n. 26675.1/2013 in atti dal 29/10/2013 Repertorio n.: 143012 Rogante: FASSO` FEDERICO	
		Sede: BOLOGNA Registrazione: Sede: COMPRAVENDITA (Passaggi intermedi da esaminare)	

Unità immobiliari n. 1

Visura telematica esente per fini istituzionali

* Codice Fiscale Validato in Anagrafe Tributaria

Visura per immobile

Situazione degli atti informatizzati al 28/03/2020

Data: 28/03/2020 - Ora: 23.01.02 Fine

Visura n.: T24354 Pag: 1

Dati della richiesta	Comune di VERGATO (Codice: L762)
Catasto Terreni	Provincia di BOLOGNA
	Foglio: 65 Particella: 64

Immobile

N.	DATI IDENTIFICATIVI			DATI CLASSAMENTO				DATI DERIVANTI DA	
	Foglio	Particella	Sub	Porz	Qualità Classe	Superficie(m²)	Deduz	Reddito	
						ha are ca		Dominicale	Agrario
1	65	64		-	SEMINATIVO 1	09 30		Euro 2,40 L. 4.650	Euro 4,80 L. 9.300
VARIAZIONE D'UFFICIO del 17/01/1972 in atti dal 31/03/1972 (n. 15672)									
Notifica		Partita							

INTESTATI

N.	DATI ANAGRAFICI	CODICE FISCALE	DIRITTI E ONERI REALI
1	COLLI Anello nato a VERGATO il 17/08/1909	CLLNLL09M17L762D	(1) Proprieta` per 7/24 bene personale
2	COLLI Daniele nato a BOLOGNA il 13/12/1960	CLLDNL60T13A944V*	(1) Proprieta` per 14/72 bene personale
3	COLLI Maria nata a VERGATO il 11/11/1937	CLLMRA37S51L762G*	(1) Proprieta` per 7/72 bene personale
4	ODORICI Liliana nata a VERGATO il 20/11/1938	DRCLLN38S60L762A*	(1) Proprieta` per 5/24
5	ODORICI Luisa nata a VERGATO il 12/10/1943	DRCLSU43R52L762L*	(1) Proprieta` per 5/24
DATI DERIVANTI DA		DENUNZIA (NEI PASSAGGI PER CAUSA DI MORTE) del 31/12/2017 protocollo n. BO0087018 in atti dal 19/07/2019 Registrazione: UU Sede: BOLOGNA Volume: 9990 n: 2689 de	
		12/12/2018 IN MORTE DI COLLI CLARA (n. 5922.1/2019)	

Unità immobiliari n. 1

Visura telematica esente per fini istituzionali

* Codice Fiscale Validato in Anagrafe Tributaria

Visura per immobile

Situazione degli atti informatizzati al 28/03/2020

Data: 28/03/2020 - Ora: 23.11.31 Fine

Visura n.: T24395 Pag: 1

Dati della richiesta	Comune di VERGATO (Codice: L762)
Catasto Terreni	Provincia di BOLOGNA
	Foglio: 65 Particella: 65

Immobile

N.	DATI IDENTIFICATIVI			DATI CLASSAMENTO					DATI DERIVANTI DA	
	Foglio	Particella	Sub	Porz	Qualità Classe	Superficie(m²)	Deduz	Reddito		
						ha are ca		Dominicale	Agrario	
1	65	65		-	SEMIN 1 ARBOR	14 89		Euro 3,85 L. 7.445	Euro 7,69 L. 14.890	VARIAZIONE D'UFFICIO del 17/01/1972 in atti dal 31/03/1972 (n. 15672)
Notifica						Partita				

INTESTATI

N.	DATI ANAGRAFICI	CODICE FISCALE	DIRITTI E ONERI REALI
1	LANDINI Maurizio nato a FIRENZE il 19/08/1944	LNDMRZ44M19D612Q*	(1) Proprieta` per 7/72
2	ODORICI Liliana nata a VERGATO il 20/11/1938	DRCLLN38S60L762A*	(1) Proprieta` per 1/16
3	ODORICI Luisa nata a VERGATO il 12/10/1943	DRCLSU43R52L762L*	(1) Proprieta` per 1/16
4	PORTOLANI Anna nata a BOLOGNA il 26/07/1937	PRTNNA37L66A944K*	(1) Proprieta` per 7/144
5	POSSATI Anna Maria nata a GRIZZANA MORANDI il 03/03/1936	PSSNMR36C43E187J*	(1) Proprieta` per 7/72
6	POSSATI Gianna nata a GRIZZANA MORANDI il 10/01/1957	PSSGNN57A50E187Y*	(1) Proprieta` per 7/144
7	POSSATI Maria nata a GRIZZANA MORANDI il 07/01/1940	PSSMRA40A47E187J	(1) Proprieta` per 7/72
8	POSSATI Palma nata a GRIZZANA MORANDI il 27/07/1932	PSSPLM32L67E187Z*	(1) Proprieta` per 7/72
9	POSSATI Paola nata a GRIZZANA MORANDI il 28/01/1938	PSSPLA38A68E187S*	(1) Proprieta` per 7/72
10	POSSATI Patrizia nata a BOLOGNA il 24/11/1960	PSSPRZ60S64A944B*	(1) Proprieta` per 7/72
11	POSSATI Rita nata a VERGATO il 27/07/1956	PSSRTI56L67L762B*	(1) Proprieta` per 7/72
12	POSSATI Umberto nato a BOLOGNA il 06/12/1963	PSSMRT63T06A944X*	(1) Proprieta` per 7/72
DATI DERIVANTI DA		DENUNZIA (NEI PASSAGGI PER CAUSA DI MORTE) del 31/12/2017 protocollo n. BO0087018 in atti dal 19/07/2019 Registrazione: UU Sede: BOLOGNA Volume: 9990 n: 2689 del 12/12/2018 IN MORTE DI COLLI CLARA (n. 5923.1/2019)	

Unità immobiliari n. 1

Visura telematica esente per fini istituzionali

* Codice Fiscale Validato in Anagrafe Tributaria

Visura per immobile

Situazione degli atti informatizzati al 29/02/2016

Data: 29/02/2016 - Ora: 12.25.46 Fine

Visura n.: T148291 Pag: 1

Dati della richiesta	Comune di VERGATO (Codice: L762)
Catasto Terreni	Provincia di BOLOGNA
	Foglio: 65 Particella: 125

Immobile

N.	DATI IDENTIFICATIVI			DATI CLASSAMENTO						DATI DERIVANTI DA
	Foglio	Particella	Sub	Porz	Qualità Classe	Superficie(m²)	Deduz	Reddito		
						ha are ca		Dominicale	Agrario	
1	65	125		-	INCOLT U PROD	04 85		Euro 0,05 L. 97	Euro 0,08 L. 146	Impianto meccanografico del 30/06/1969
Notifica						Partita	2130			

INTESTATI

N.	DATI ANAGRAFICI	CODICE FISCALE	DIRITTI E ONERI REALI
1	NESTI Marcello nato a AGLIANA il 27/02/1928	NSTMCL28B27A071Q*	(1) Proprieta` per 1/2
2	RIGHETTI Maria nata a CAMUGNANO il 14/03/1934	RGHMRA34C54B572D*	(1) Proprieta` per 1/2
DATI DERIVANTI DA		ISTRUMENTO (ATTO PUBBLICO) del 26/05/1970 Voltura n. 19670 in atti dal 30/10/1970 Repertorio n.: 1492 Rogante: CORNIA M Sede: CAMUGNANO Registrazione: UR Sede: VERGATO Volume: 40 n: 626 del 11/06/1970	

Unità immobiliari n. 1

Visura telematica esente per fini istituzionali

* Codice Fiscale Validato in Anagrafe Tributaria

Visura per immobile

Situazione degli atti informatizzati al 29/02/2016

Data: 29/02/2016 - Ora: 12.26.11 Fine

Visura n.: T148577 Pag: 1

Dati della richiesta	Comune di VERGATO (Codice: L762)
Catasto Terreni	Provincia di BOLOGNA
	Foglio: 65 Particella: 126

Immobile

N.	DATI IDENTIFICATIVI			DATI CLASSAMENTO					DATI DERIVANTI DA	
	Foglio	Particella	Sub	Porz	Qualità Classe	Superficie(m²)	Deduz	Reddito		
						ha are ca		Dominicale	Agrario	
1	65	126		-	SEMIN 1 ARBOR	03 56		Euro 0,92 L. 1.780	Euro 1,84 L. 3.560	Impianto meccanografico del 30/06/1969
Notifica						Partita	2130			

INTESTATI

N.	DATI ANAGRAFICI	CODICE FISCALE	DIRITTI E ONERI REALI
1	NESTI Marcello nato a AGLIANA il 27/02/1928	NSTMCL28B27A071Q*	(1) Proprieta` per 1/2
2	RIGHETTI Maria nata a CAMUGNANO il 14/03/1934	RGHMRA34C54B572D*	(1) Proprieta` per 1/2
DATI DERIVANTI DA		ISTRUMENTO (ATTO PUBBLICO) del 26/05/1970 Voltura n. 19670 in atti dal 30/10/1970 Repertorio n.: 1492 Rogante: CORNIA M Sede: CAMUGNANO Registrazione: UR Sede: VERGATO Volume: 40 n: 626 del 11/06/1970	

Unità immobiliari n. 1

Visura telematica esente per fini istituzionali

* Codice Fiscale Validato in Anagrafe Tributaria

Visura per immobile

Situazione degli atti informatizzati al 29/02/2016

Data: 29/02/2016 - Ora: 12.31.02 Fine

Visura n.: T151815 Pag: 1

Dati della richiesta	Comune di VERGATO (Codice: L762)
Catasto Terreni	Provincia di BOLOGNA
	Foglio: 65 Particella: 256

Immobile

N.	DATI IDENTIFICATIVI			DATI CLASSAMENTO						DATI DERIVANTI DA
	Foglio	Particella	Sub	Porz	Qualità Classe	Superficie(m²)	Deduz	Reddito		
						ha are ca		Dominicale	Agrario	
1	65	256		-	SEMIN 1 ARBOR	04 95		Euro 1,28 L. 2.475	Euro 2,56 L. 4.950	VARIAZIONE D'UFFICIO del 10/07/1980 n. 481 in atti dal 10/04/1981
Notifica						Partita				

INTESTATO

N.	DATI ANAGRAFICI	CODICE FISCALE	DIRITTI E ONERI REALI
1	SIBILLA Rosa nata a BOLOGNA il 10/04/1959	SBLRSO59D50A944Z*	(1) Proprieta` per 1/1 bene personale
DATI DERIVANTI DA		ISTRUMENTO (ATTO PUBBLICO) del 28/10/2002 Nota presentata con Modello Unico n. 35628.1/2002 in atti dal 11/11/2002 Repertorio n.: 9909 Rogante: MAZZANTI CHIARA	
		Sede: MONZUNO Registrazione: Sede: COMPRAVENDITA (Passaggi intermedi da esaminare)	

Unità immobiliari n. 1

Visura telematica esente per fini istituzionali

* Codice Fiscale Validato in Anagrafe Tributaria

Visura per immobile

Situazione degli atti informatizzati al 19/08/2019

Data: 19/08/2019 - Ora: 16.33.31 Fine

Visura n.: T98557 Pag: 1

Dati della richiesta	Comune di VERGATO (Codice: L762)
Catasto Terreni	Provincia di BOLOGNA
	Foglio: 65 Particella: 257

Immobile

N.	DATI IDENTIFICATIVI			DATI CLASSAMENTO						DATI DERIVANTI DA
	Foglio	Particella	Sub	Porz	Qualità Classe	Superficie(m²)	Deduz	Reddito		
						ha are ca		Dominicale	Agrario	
1	65	257		-	SEMIN 1 ARBOR	00 09		Euro 0,02 L. 45	Euro 0,05 L. 90	VARIAZIONE D'UFFICIO del 10/07/1980 in atti dal 10/04/1981 (n. 481)
Notifica						Partita				

INTESTATO

N.	DATI ANAGRAFICI	CODICE FISCALE	DIRITTI E ONERI REALI
1	SIBILLA Rosa nata a BOLOGNA il 10/04/1959	SBLRSO59D50A944Z*	(1) Proprieta` per 1/1 bene personale
DATI DERIVANTI DA		ISTRUMENTO (ATTO PUBBLICO) del 28/10/2002 Nota presentata con Modello Unico in atti dal 11/11/2002 Repertorio n.: 9909 Rogante: MAZZANTI CHIARA Sede: MONZUNO	
		Registrazione: COMPRAVENDITA (n. 35629.1/2002)	

Unità immobiliari n. 1

Visura telematica esente per fini istituzionali

* Codice Fiscale Validato in Anagrafe Tributaria



Direzione Provinciale di Bologna
Ufficio Provinciale - Territorio
Servizi Catastali

Visura per immobile

Situazione degli atti informatizzati al 19/08/2019

Data: 19/08/2019 - Ora: 16.35.10 Fine

Visura n.: T98854 Pag: 1

Dati della richiesta	Comune di VERGATO (Codice: L762)
Catasto Terreni	Provincia di BOLOGNA
	Foglio: 65 Particella: 258

Immobile

N.	DATI IDENTIFICATIVI			DATI CLASSAMENTO						DATI DERIVANTI DA	
	Foglio	Particella	Sub	Porz	Qualità Classe	Superficie(m²)	Deduz	Reddito			
						ha are ca		Dominicale	Agrario		
1	65	258		-	SEMIN 1 ARBOR	00 09		Euro 0,02 L. 45	Euro 0,05 L. 90	VARIAZIONE D'UFFICIO del 10/07/1980 in atti dal 10/04/1981 (n. 481)	
Notifica						Partita					

INTESTATO

N.	DATI ANAGRAFICI	CODICE FISCALE	DIRITTI E ONERI REALI
1	SIBILLA Rosa nata a BOLOGNA il 10/04/1959	SBLRSO59D50A944Z*	(1) Proprieta` per 1/1 bene personale
DATI DERIVANTI DA		ISTRUMENTO (ATTO PUBBLICO) del 28/10/2002 Nota presentata con Modello Unico in atti dal 11/11/2002 Repertorio n.: 9909 Rogante: MAZZANTI CHIARA Sede: MONZUNO	
		Registrazione: Sede: COMPRAVENDITA (Passaggi intermedi da esaminare) (n. 35628.1/2002)	

Unità immobiliari n. 1

Visura telematica esente per fini istituzionali

* Codice Fiscale Validato in Anagrafe Tributaria

Visura per immobile

Situazione degli atti informatizzati al 29/02/2016

Data: 29/02/2016 - Ora: 12.27.07 Fine

Visura n.: T149150 Pag: 1

Dati della richiesta	Comune di VERGATO (Codice: L762)
Catasto Terreni	Provincia di BOLOGNA
	Foglio: 65 Particella: 169

Immobile

N.	DATI IDENTIFICATIVI			DATI CLASSAMENTO						DATI DERIVANTI DA	
	Foglio	Particella	Sub	Porz	Qualità Classe	Superficie(m²)	Deduz	Reddito			
						ha are ca		Dominicale	Agrario		
1	65	169		-	SEMIN 1 ARBOR	58 40		Euro 15,08 L. 29.200	Euro 30,16 L. 58.400	Impianto meccanografico del 30/06/1969	
Notifica						Partita	2130				

INTESTATI

N.	DATI ANAGRAFICI	CODICE FISCALE	DIRITTI E ONERI REALI
1	NESTI Marcello nato a AGLIANA il 27/02/1928	NSTMCL28B27A071Q*	(1) Proprieta` per 1/2
2	RIGHETTI Maria nata a CAMUGNANO il 14/03/1934	RGHMRA34C54B572D*	(1) Proprieta` per 1/2
DATI DERIVANTI DA		ISTRUMENTO (ATTO PUBBLICO) del 26/05/1970 Voltura n. 19670 in atti dal 30/10/1970 Repertorio n.: 1492 Rogante: CORNIA M Sede: CAMUGNANO Registrazione: UR Sede: VERGATO Volume: 40 n: 626 del 11/06/1970	

Unità immobiliari n. 1

Visura telematica esente per fini istituzionali

* Codice Fiscale Validato in Anagrafe Tributaria

Visura per immobile

Situazione degli atti informatizzati al 29/02/2016

Data: 29/02/2016 - Ora: 12.27.31 Fine

Visura n.: T149430 Pag: 1

Dati della richiesta	Comune di VERGATO (Codice: L762)
Catasto Terreni	Provincia di BOLOGNA
	Foglio: 65 Particella: 170

Immobile

N.	DATI IDENTIFICATIVI			DATI CLASSAMENTO						DATI DERIVANTI DA	
	Foglio	Particella	Sub	Porz	Qualità Classe	Superficie(m²)	Deduz	Reddito			
						ha are ca		Dominicale	Agrario		
1	65	170		-	SEMINATIVO 2	22 32		Euro 4,03 L. 7.812	Euro 9,22 L. 17.856	Impianto meccanografico del 30/06/1969	
Notifica						Partita		2130			

INTESTATI

N.	DATI ANAGRAFICI	CODICE FISCALE	DIRITTI E ONERI REALI
1	NESTI Marcello nato a AGLIANA il 27/02/1928	NSTMCL28B27A071Q*	(1) Proprieta` per 1/2
2	RIGHETTI Maria nata a CAMUGNANO il 14/03/1934	RGHMRA34C54B572D*	(1) Proprieta` per 1/2
DATI DERIVANTI DA		ISTRUMENTO (ATTO PUBBLICO) del 26/05/1970 Voltura n. 19670 in atti dal 30/10/1970 Repertorio n.: 1492 Rogante: CORNIA M Sede: CAMUGNANO Registrazione: UR Sede: VERGATO Volume: 40 n: 626 del 11/06/1970	

Unità immobiliari n. 1

Visura telematica esente per fini istituzionali

* Codice Fiscale Validato in Anagrafe Tributaria

Visura per immobile

Situazione degli atti informatizzati al 29/02/2016

Data: 29/02/2016 - Ora: 12.28.02 Fine

Visura n.: T149811 Pag: 1

Dati della richiesta	Comune di VERGATO (Codice: L762)
Catasto Terreni	Provincia di BOLOGNA
	Foglio: 65 Particella: 171

Immobile

N.	DATI IDENTIFICATIVI			DATI CLASSAMENTO						DATI DERIVANTI DA	
	Foglio	Particella	Sub	Porz	Qualità Classe	Superficie(m²)	Deduz	Reddito			
						ha are ca		Dominicale	Agrario		
1	65	171		-	BOSCO 1	09 40		Euro 1,21 L. 2.350	Euro 0,29 L. 564	Impianto meccanografico del 30/06/1969	
Notifica						Partita	2130				

INTESTATI

N.	DATI ANAGRAFICI	CODICE FISCALE	DIRITTI E ONERI REALI
1	NESTI Marcello nato a AGLIANA il 27/02/1928	NSTMCL28B27A071Q*	(1) Proprieta` per 1/2
2	RIGHETTI Maria nata a CAMUGNANO il 14/03/1934	RGHMRA34C54B572D*	(1) Proprieta` per 1/2
DATI DERIVANTI DA		ISTRUMENTO (ATTO PUBBLICO) del 26/05/1970 Voltura n. 19670 in atti dal 30/10/1970 Repertorio n.: 1492 Rogante: CORNIA M Sede: CAMUGNANO Registrazione: UR Sede: VERGATO Volume: 40 n: 626 del 11/06/1970	

Unità immobiliari n. 1

Visura telematica esente per fini istituzionali

* Codice Fiscale Validato in Anagrafe Tributaria

Visura per immobile

Situazione degli atti informatizzati al 29/03/2020

Data: 29/03/2020 - Ora: 12.07.16 Fine

Visura n.: T3393 Pag: 1

Dati della richiesta	Comune di VERGATO (Codice: L762)
Catasto Terreni	Provincia di BOLOGNA
	Foglio: 65 Particella: 168

Immobile

N.	DATI IDENTIFICATIVI			DATI CLASSAMENTO						DATI DERIVANTI DA	
	Foglio	Particella	Sub	Porz	Qualità Classe	Superficie(m²)	Deduz	Reddito			
						ha are ca		Dominicale	Agrario		
1	65	168		-	PASCOLO U ARB	30 16		Euro 1,40	Euro 0,47	Variazione del 01/12/2014 protocollo n. BO0206216 in atti dal 09/12/2014 TRASMISSIONE DATI AGEA AI SENSI DEL DL 3.10.2006 N. 262 (n. 3075.1/2014)	
Notifica						Partita					
Annotazioni				di stadio: Variazione culturale eseguita ai sensi del DI 3.10.2006 n. 262, convertito con modificazioni nella legge 24.11.2006 n. 286 e successive modificazioni (anno 2014) - Eseguita a seguito di dichiarazione resa il 01/12/2014 all'Organismo Pagatore AGEA con la domanda AGEA. ADU.2014.1026542 (Scheda validazione/fascicolo prot. n. AGEA. CAA5193.2014.0006979)							

INTESTATI

N.	DATI ANAGRAFICI	CODICE FISCALE	DIRITTI E ONERI REALI
1	FOGACCI Barbara nata a VERGATO il 12/11/1974	FGCBBR74S52L762U*	(1) Proprieta` per 1/4
2	FOGACCI Paola nata a VERGATO il 29/06/1961	FGCPLA61H69L762M*	(1) Proprieta` per 1/4
3	FOGACCI Patrizia nata a PORRETTA TERME il 08/04/1977	FGCPRZ77D48A558H*	(1) Proprieta` per 1/4
4	FOGACCI Roberto nato a BOLOGNA il 30/07/1964	FGCRRT64L30A944Z*	(1) Proprieta` per 1/4
DATI DERIVANTI DA		SUCCESSIONE EX LEGE di FOGACCI GUALTIERO Rettifica la trasc. n.25296/2019 del 11/10/2016, registrata il 11/09/2019 al Volume: 88888 Numero: 262190 Sede: in atti dal 23/09/2019, derivante da Nota di Trascrizione - Reparto PI: BOLOGNA reg. particolare 31059.1/2019	

Unità immobiliari n. 1

Visura telematica esente per fini istituzionali

* Codice Fiscale Validato in Anagrafe Tributaria

Visura per immobile

Situazione degli atti informatizzati al 29/03/2020

Data: 29/03/2020 - Ora: 12.19.23 Fine

Visura n.: T3647 Pag: 1

Dati della richiesta	Comune di VERGATO (Codice: L762)
Catasto Terreni	Provincia di BOLOGNA
	Foglio: 65 Particella: 224

Immobile

N.	DATI IDENTIFICATIVI			DATI CLASSAMENTO					DATI DERIVANTI DA	
	Foglio	Particella	Sub	Porz	Qualità Classe	Superficie(m²)	Deduz	Reddito		
						ha are ca		Dominicale	Agrario	
1	65	224		-	SEMINATIVO 2	44 52		Euro 8,05 L. 15.582	Euro 18,39 L. 35.616	Impianto meccanografico del 30/06/1969
Notifica						Partita				

INTESTATI

N.	DATI ANAGRAFICI	CODICE FISCALE	DIRITTI E ONERI REALI
1	FOGACCI Barbara nata a VERGATO il 12/11/1974	FGCBBR74S52L762U*	(1) Proprieta` per 1/4
2	FOGACCI Paola nata a VERGATO il 29/06/1961	FGCPLA61H69L762M*	(1) Proprieta` per 1/4
3	FOGACCI Patrizia nata a PORRETTA TERME il 08/04/1977	FGCPRZ77D48A558H*	(1) Proprieta` per 1/4
4	FOGACCI Roberto nato a BOLOGNA il 30/07/1964	FGCRRT64L30A944Z*	(1) Proprieta` per 1/4
DATI DERIVANTI DA		SUCCESSIONE EX LEGE di FOGACCI GUALTIERO Rettifica la trasc. n.25296/2019 del 11/10/2016, registrata il 11/09/2019 al Volume: 88888 Numero: 262190 Sede: in atti dal 23/09/2019, derivante da Nota di Trascrizione - Reparto PI: BOLOGNA reg. particolare 31059.1/2019	

Unità immobiliari n. 1

Visura telematica esente per fini istituzionali

* Codice Fiscale Validato in Anagrafe Tributaria

Visura per immobile

Situazione degli atti informatizzati al 29/03/2020

Data: 29/03/2020 - Ora: 12.20.31 Fine

Visura n.: T3666 Pag: 1

Dati della richiesta	Comune di VERGATO (Codice: L762)
Catasto Terreni	Provincia di BOLOGNA
	Foglio: 65 Particella: 226

Immobile

N.	DATI IDENTIFICATIVI			DATI CLASSAMENTO						DATI DERIVANTI DA
	Foglio	Particella	Sub	Porz	Qualità Classe	Superficie(m²)	Deduz	Reddito		
						ha are ca		Dominicale	Agrario	
1	65	226		-	BOSCO 1	32 60		Euro 4,21 L. 8.150	Euro 1,01 L. 1.956	Impianto meccanografico del 30/06/1969
Notifica						Partita				

INTESTATI

N.	DATI ANAGRAFICI	CODICE FISCALE	DIRITTI E ONERI REALI
1	FOGACCI Barbara nata a VERGATO il 12/11/1974	FGCBBR74S52L762U*	(1) Proprieta` per 1/4
2	FOGACCI Paola nata a VERGATO il 29/06/1961	FGCPLA61H69L762M*	(1) Proprieta` per 1/4
3	FOGACCI Patrizia nata a PORRETTA TERME il 08/04/1977	FGCPRZ77D48A558H*	(1) Proprieta` per 1/4
4	FOGACCI Roberto nato a BOLOGNA il 30/07/1964	FGCRRT64L30A944Z*	(1) Proprieta` per 1/4
DATI DERIVANTI DA		SUCCESSIONE EX LEGE di FOGACCI GUALTIERO Rettifica la trasc. n.25296/2019 del 11/10/2016, registrata il 11/09/2019 al Volume: 88888 Numero: 262190 Sede: in atti dal 23/09/2019, derivante da Nota di Trascrizione - Reparto PI: BOLOGNA reg. particolare 31059.1/2019	

Unità immobiliari n. 1

Visura telematica esente per fini istituzionali

* Codice Fiscale Validato in Anagrafe Tributaria

Visura per immobile

Situazione degli atti informatizzati al 29/03/2020

Data: 29/03/2020 - Ora: 12.23.43 Fine

Visura n.: T3743 Pag: 1

Dati della richiesta	Comune di VERGATO (Codice: L762)
Catasto Terreni	Provincia di BOLOGNA
	Foglio: 65 Particella: 232

Immobile

N.	DATI IDENTIFICATIVI			DATI CLASSAMENTO					DATI DERIVANTI DA	
	Foglio	Particella	Sub	Porz	Qualità Classe	Superficie(m²)	Deduz	Reddito		
						ha are ca		Dominicale	Agrario	
1	65	232		-	BOSCO 1	55 42		Euro 7,16 L. 13.855	Euro 1,72 L. 3.325	Impianto meccanografico del 30/06/1969
Notifica						Partita				

INTESTATI

N.	DATI ANAGRAFICI	CODICE FISCALE	DIRITTI E ONERI REALI
1	DONDARINI Luciano nato a VERGATO il 12/05/1934	DNDLCN34E12L762R*	(1) Proprieta` per 1/9
2	DONDARINI Marisa nata a PORRETTA TERME il 20/12/1961	DNDMRS61T60A558J*	(1) Proprieta` per 2/18
3	LOPPI Elisabetta nata a VERGATO il 03/04/1970	LPPLBT70D43L762W*	(1) Proprieta` per 1/9
4	LOPPI Gianni nato a VERGATO il 04/02/1968	LPPGNN68B04L762C*	(1) Proprieta` per 1/9
5	LOPPI Paola nata a GAGGIO MONTANO il 05/09/1940	LPPPLA40P45D847J*	(1) Proprieta` per 3/9
6	LOPPI Tiziana nata a VERGATO il 14/10/1971	LPPTZN71R54L762A*	(1) Proprieta` per 1/9
7	SPIGA Loris nato a BOLOGNA il 10/02/1996	SPGLRS96B10A944M*	(1) Proprieta` per 2/18
DATI DERIVANTI DA		SUCCESSIONE EX LEGE di LOPPI CATTERINA del 24/09/2018, registrata il 09/05/2019 al Volume: 88888 Numero: 124149 Sede: in atti dal 20/05/2019, derivante da Nota di	
		Trascrizione - Reparto PI: BOLOGNA reg. particolare 16759.3/2019	

Unità immobiliari n. 1

Visura telematica esente per fini istituzionali

* Codice Fiscale Validato in Anagrafe Tributaria

Visura per immobile

Situazione degli atti informatizzati al 29/02/2016

Data: 29/02/2016 - Ora: 12.22.37 Fine

Visura n.: T146094 Pag: 1

Dati della richiesta	Comune di VERGATO (Codice: L762)
Catasto Terreni	Provincia di BOLOGNA
	Foglio: 64 Particella: 783

Area di enti urbani e promiscui

N.	DATI IDENTIFICATIVI			DATI CLASSAMENTO						DATI DERIVANTI DA	
	Foglio	Particella	Sub	Porz	Qualità Classe	Superficie(m²)	Deduz	Reddito			
						ha are ca		Dominicale	Agrario		
1	64	783		-	ENTE URBANO	11381				Tipo mappale del 30/01/2008 n. 27255.1/2008 in atti dal 30/01/2008 (protocollo n. BO0027255)	
Notifica						Partita		1			

Unità immobiliari n. 1

Visura telematica esente per fini istituzionali

* Codice Fiscale Validato in Anagrafe Tributaria

Visura per immobile

Situazione degli atti informatizzati al 03/04/2020

Data: 03/04/2020 - Ora: 15.35.27 Fine

Visura n.: T95883 Pag: 1

Dati della richiesta	Comune di VERGATO (Codice: L762)
Catasto Fabbricati	Provincia di BOLOGNA
	Foglio: 64 Particella: 783 Sub.: 12

Unità immobiliare

N.	DATI IDENTIFICATIVI				DATI DI CLASSAMENTO							DATI DERIVANTI DA
	Sezione Urbana	Foglio	Particella	Sub	Zona Cens.	Micro Zona	Categoria	Classe	Consistenza	Superficie Catastale	Rendita	
1		64	783	12			D/7				Euro 20.545,00	VARIAZIONE TOPONOMASTICA del 03/10/2017 protocollo n. BO0133446 in atti dal 03/10/2017 VARIAZIONE DI TOPONOMASTICA- VARIAZIONE TOPONOMASTICA D'UFFICIO (n. 31840.1/2017)
Indirizzo				LOCALITA' CANOVA DI RIOLA n. 123/6 piano: S2-S1-T-1;								

INTESTATO

N.	DATI ANAGRAFICI	CODICE FISCALE	DIRITTI E ONERI REALI
1	INTESA SANPAOLO S.P.A. con sede in TORINO	00799960158*	(1) Proprieta` per 1/1
DATI DERIVANTI DA		ISTRUMENTO (ATTO PUBBLICO) del 30/10/2019 Nota presentata con Modello Unico in atti dal 29/01/2020 Repertorio n.: 15286 Rogante: MARCHETTI CARLO Sede: MILANO Registrazione: Sede: FUSIONE DI SOCIETA` PER INCORPORAZIONE (n. 2978.1/2020)	

Mappali Terreni Correlati

Codice Comune L762 - Sezione - Foglio 64 - Particella 783

Unità immobiliari n. 1

Visura telematica esente per fini istituzionali

* Codice Fiscale Validato in Anagrafe Tributaria

Visura per immobile

Situazione degli atti informatizzati al 03/04/2020

Data: 03/04/2020 - Ora: 15.43.16 Fine

Visura n.: T97366 Pag: 1

Dati della richiesta	Comune di VERGATO (Codice: L762)
Catasto Fabbricati	Provincia di BOLOGNA
	Foglio: 64 Particella: 798

Unità immobiliare

N.	DATI IDENTIFICATIVI				DATI DI CLASSAMENTO							DATI DERIVANTI DA
	Sezione Urbana	Foglio	Particella	Sub	Zona Cens.	Micro Zona	Categoria	Classe	Consistenza	Superficie Catastale	Rendita	
1		64	798				area urbana		11576 m²			VARIAZIONE TOPONOMASTICA del 03/10/2017 protocollo n. BO0133447 in atti dal 03/10/2017 VARIAZIONE DI TOPONOMASTICA- VARIAZIONE TOPONOMASTICA D'UFFICIO (n. 31841.1/2017)
Indirizzo				LOCALITA' CANOVA DI RIOLA piano: T;								

INTESTATO

N.	DATI ANAGRAFICI	CODICE FISCALE	DIRITTI E ONERI REALI
1	WALVOIL S.P.A. con sede in REGGIO NELL'EMILIA	01523540357*	(1) Proprieta` per 1/1
DATI DERIVANTI DA		ISTRUMENTO (ATTO PUBBLICO) del 14/07/2016 Nota presentata con Modello Unico in atti dal 19/07/2016 Repertorio n.: 8127 Rogante: MINGANTI MICHELE Sede: REGGIO NELL'EMILIA Registrazione: Sede: FUSIONE DI SOCIETA` PER INCORPORAZIONE (n. 22958.1/2016)	

Mappali Terreni Correlati

Codice Comune L762 - Sezione - Foglio 64 - Particella 798

Unità immobiliari n. 1

Visura telematica esente per fini istituzionali

* Codice Fiscale Validato in Anagrafe Tributaria

Visura per immobile

Situazione degli atti informatizzati al 19/08/2019

Data: 19/08/2019 - Ora: 16.42.03 Fine

Visura n.: T100012 Pag: 1

Dati della richiesta	Comune di VERGATO (Codice: L762)
Catasto Terreni	Provincia di BOLOGNA
	Foglio: 64 Particella: 582

Immobile

N.	DATI IDENTIFICATIVI			DATI CLASSAMENTO					DATI DERIVANTI DA
	Foglio	Particella	Sub	Porz	Qualità Classe	Superficie(m²) ha are ca	Deduz	Reddito Dominicale Agrario	
1	64	582		-	SEMIN 1 ARBOR	04 36		Euro 1,13 L. 2.180	Euro 2,25 L. 4.360
VARIAZIONE D'UFFICIO del 29/06/1983 in atti dal 11/01/1984 (n. 30183)									
Notifica					Partita				

INTESTATI

N.	DATI ANAGRAFICI	CODICE FISCALE	DIRITTI E ONERI REALI
1	ERRANI Alberto nato a BOLOGNA il 24/02/1962	RRNLRT62B24A944P*	(1) Proprieta` per 4/48
2	ERRANI Alessandro nato a BOLOGNA il 03/07/1959	RRNLSN59L03A944S*	(1) Proprieta` per 4/48
3	ERRANI Andrea nato a BOLOGNA il 26/11/1952	RRNNDR52S26A944E*	(1) Proprieta` per 4/48
4	FUZZI Maria Letizia nata a BOLOGNA il 15/04/1966	FZZMLT66D55A944U*	(1) Proprieta` per 6/48
5	FUZZI Mario nato a BOLOGNA il 08/05/1962	FZZMRA62E08A944E*	(1) Proprieta` per 6/48
6	LUCHETTI Giovanni nato a FOLIGNO il 26/01/1961	LCHGNN61A26D653W*	(1) Proprieta` per 12/48
7	ROSSI Angelelisa nata a BOLOGNA il 14/02/1961	RSSNLL61B54A944A*	(1) Proprieta` per 3/48
8	ROSSI Greta nata a BOLOGNA il 07/05/2002	RSSGRT02E47A944I*	(1) Proprieta` per 3/144
9	ROSSI Leonardo nato a BOLOGNA il 18/01/2000	RSSLRD00A18A944M*	(1) Proprieta` per 3/144
10	ROSSI Marcello nato a BOLOGNA il 10/06/1976	RSSMCL76H10A944M*	(1) Proprieta` per 3/48
11	ROSSI Pio nato a BOLOGNA il 04/03/1962	RSSPIO62C04A944V*	(1) Proprieta` per 3/48
12	VECCHIETTI Giorgia nata a BOLOGNA il 01/11/1966	VCCGRG66S41A944E*	(1) Proprieta` per 3/144
DATI DERIVANTI DA		DENUNZIA (NEI PASSAGGI PER CAUSA DI MORTE) del 30/08/2017 protocollo n. BO0094270 in atti dal 24/07/2018 Rogante: VECCHIETTI Sede: BOLOGNA Registrazione: UU	
		Sede: BOLOGNA Volume: 9990 n: 1464 del 27/06/2018 SUCCESSIONE DI ROSSI MATTIA (n. 8461.3/2018)	

Unità immobiliari n. 1

Visura telematica esente per fini istituzionali

* Codice Fiscale Validato in Anagrafe Tributaria

Visura per immobile

Situazione degli atti informatizzati al 19/08/2019

Data: 19/08/2019 - Ora: 16.44.44 Fine

Visura n.: T100432 Pag: 1

Dati della richiesta	Comune di VERGATO (Codice: L762)
Catasto Fabbricati	Provincia di BOLOGNA
	Foglio: 64 Particella: 362

Unità immobiliare

N.	DATI IDENTIFICATIVI				DATI DI CLASSAMENTO						DATI DERIVANTI DA	
	Sezione Urbana	Foglio	Particella	Sub	Zona Cens.	Micro Zona	Categoria	Classe	Consistenza	Superficie Catastale	Rendita	
1		64	362				A/7	U	16 vani	Totale: 335 m² Totale escluse aree scoperte**: 314 m²	Euro 1.941,88	Variazione del 09/11/2015 - Inserimento in visura dei dati di superficie.
Indirizzo				VIA NAZIONALE n. 64 piano: S1-T-1;								

INTESTATI

N.	DATI ANAGRAFICI	CODICE FISCALE	DIRITTI E ONERI REALI
1	TAMBURINI Margherita nata a BOLOGNA il 03/06/1984	TMBMGH84H43A944P*	(1) Proprieta` per 1/4
2	TAMBURINI Matteo nato a BOLOGNA il 05/01/1957	TMBMTT57A05A944J*	(1) Proprieta` per 1/2
3	TAMBURINI Vittorio nato a BOLOGNA il 23/03/1994	TMBVTR94C23A944V*	(1) Proprieta` per 1/4
DATI DERIVANTI DA		SUCCESSIONE TESTAMENTARIA di CUSSINI CARLA del 06/05/2017, registrata il 07/07/2017 al Volume: 88888 Numero: 13224 Sede: in atti dal 31/07/2017, derivante da Nota di Trascrizione - Reparto PI: BOLOGNA reg. particolare 24688.3/2017	

Mappali Terreni Correlati

Codice Comune L762 - Sezione - Foglio 64 - Particella 362

Unità immobiliari n. 1

Visura telematica esente per fini istituzionali

* Codice Fiscale Validato in Anagrafe Tributaria

** Si intendono escluse le "superfici di balconi, terrazzi e aree scoperte pertinenziali e accessorie, comunicanti o non comunicanti" (cfr. Provvedimento del Direttore dell'Agenzia delle Entrate 29 marzo 2013).



Direzione Provinciale di Bologna
Ufficio Provinciale - Territorio
Servizi Catastali

Visura per immobile

Situazione degli atti informatizzati al 19/08/2019

Data: 19/08/2019 - Ora: 16.49.05 Fine

Visura n.: T101191 Pag: 1

Dati della richiesta	Comune di GRIZZANA MORANDI (Codice: E187)
Catasto Terreni	Provincia di BOLOGNA
	Foglio: 50 Particella: 284

Immobile

N.	DATI IDENTIFICATIVI			DATI CLASSAMENTO					DATI DERIVANTI DA	
	Foglio	Particella	Sub	Porz	Qualità Classe	Superficie(m²)	Deduz	Reddito		
						ha are ca		Dominicale	Agrario	
1	50	284		-	INCOLT 1	07 41		Euro 0,08	Euro 0,11	FRAZIONAMENTO del 04/05/1989 in atti dal
					PROD			L. 148	L. 222	05/05/1989 N.90405/88 (n. 1240.1/1989)
Notifica					Partita					

INTESTATI

N.	DATI ANAGRAFICI	CODICE FISCALE	DIRITTI E ONERI REALI
1	TAMBURINI Matteo nato a BOLOGNA il 05/01/1957	TMBMTT57A05A944J*	(1) Proprieta` per 1/2
2	TAMBURINI Tommaso nato a BOLOGNA il 18/10/1925	TMBTMS25R18A944X*	(1) Proprieta` per 2/4
DATI DERIVANTI DA		SUCCESSIONE TESTAMENTARIA di CUSSINI CARLA del 06/05/2017, registrata il 07/07/2017 al Volume: 88888 Numero: 13224 Sede: in atti dal 31/07/2017, derivante da Nota di	
		Trascrizione - Reparto PI: BOLOGNA reg. particolare 24688.4/2017	

Unità immobiliari n. 1

Visura telematica esente per fini istituzionali

* Codice Fiscale Validato in Anagrafe Tributaria



Direzione Provinciale di Bologna
Ufficio Provinciale - Territorio
Servizi Catastali

Visura per immobile

Situazione degli atti informatizzati al 19/08/2019

Data: 19/08/2019 - Ora: 16.52.56 Fine

Visura n.: T101840 Pag: 1

Dati della richiesta	Comune di GRIZZANA MORANDI (Codice: E187)
Catasto Terreni	Provincia di BOLOGNA
	Foglio: 49 Particella: 737

Immobile

N.	DATI IDENTIFICATIVI			DATI CLASSAMENTO					DATI DERIVANTI DA
	Foglio	Particella	Sub	Porz	Qualità Classe	Superficie(m²) ha are ca	Deduz	Reddito Dominicale Agrario	
1	49	737		-	SEMINATIVO 3	07 42		Euro 0,77 L. 1.484 Euro 2,30 L. 4.452	VARIAZIONE D'UFFICIO del 16/11/1983 in atti dal 09/01/1986 (n. 28785)
Notifica		Partita							

INTESTATI

N.	DATI ANAGRAFICI	CODICE FISCALE	DIRITTI E ONERI REALI
1	ORSINI Irma nata a BOLOGNA il 15/04/1932	RSNRM132D55A944B*	(1) Proprieta` per 1/3
2	STOVANI Fiorenza nata a BOLOGNA il 12/09/1954	STVFNZ54P52A944Z*	(1) Proprieta` per 1/3
3	STOVANI Stefano nato a BOLOGNA il 17/09/1955	STVSFN55P17A944C*	(1) Proprieta` per 1/3
DATI DERIVANTI DA		DENUNZIA (NEI PASSAGGI PER CAUSA DI MORTE) del 23/12/2009 protocollo n. BO0348715 in atti dal 14/12/2010 Registrazione: UU Sede: BOLOGNA Volume: 9990 n: 2733 del 10/12/2010 SUCCESSIONE DI STOVANI GIANCARLO (n. 19764.1/2010)	

Unità immobiliari n. 1

Visura telematica esente per fini istituzionali

* Codice Fiscale Validato in Anagrafe Tributaria

Visura per immobile

Situazione degli atti informatizzati al 19/08/2019

Data: 19/08/2019 - Ora: 16.57.18 Fine

Visura n.: T102536 Pag: 1

Dati della richiesta	Comune di GRIZZANA MORANDI (Codice: E187)
Catasto Terreni	Provincia di BOLOGNA
	Foglio: 49 Particella: 568

Immobile

N.	DATI IDENTIFICATIVI			DATI CLASSAMENTO				DATI DERIVANTI DA	
	Foglio	Particella	Sub	Porz	Qualità Classe	Superficie(m²)	Deduz	Reddito	
						ha are ca		Dominicale	Agrario
1	49	568		-	SEMINATIVO 3	05 38		Euro 0,56 L. 1.076	Euro 1,67 L. 3.228
VARIAZIONE D'UFFICIO del 15/12/1972 in atti dal 10/12/1974 (n. 1273)									
Notifica					Partita				

INTESTATI

N.	DATI ANAGRAFICI	CODICE FISCALE	DIRITTI E ONERI REALI
1	ORSINI Irma nata a BOLOGNA il 15/04/1932	RSNRM132D55A944B*	(1) Proprieta` per 1/3
2	STOVANI Fiorenza nata a BOLOGNA il 12/09/1954	STVFNZ54P52A944Z*	(1) Proprieta` per 1/3
3	STOVANI Stefano nato a BOLOGNA il 17/09/1955	STVSFN55P17A944C*	(1) Proprieta` per 1/3
DATI DERIVANTI DA		DENUNZIA (NEI PASSAGGI PER CAUSA DI MORTE) del 23/12/2009 protocollo n. BO0348715 in atti dal 14/12/2010 Registrazione: UU Sede: BOLOGNA Volume: 9990 n: 2733 del 10/12/2010 SUCCESSIONE DI STOVANI GIANCARLO (n. 19764.1/2010)	

Unità immobiliari n. 1

Visura telematica esente per fini istituzionali

* Codice Fiscale Validato in Anagrafe Tributaria



Direzione Provinciale di Bologna
Ufficio Provinciale - Territorio
Servizi Catastali

Visura per immobile

Situazione degli atti informatizzati al 19/08/2019

Data: 19/08/2019 - Ora: 16.59.37 Fine

Visura n.: T102922 Pag: 1

Dati della richiesta	Comune di GRIZZANA MORANDI (Codice: E187)
Catasto Terreni	Provincia di BOLOGNA
	Foglio: 61 Particella: 2

Immobile

N.	DATI IDENTIFICATIVI			DATI CLASSAMENTO						DATI DERIVANTI DA	
	Foglio	Particella	Sub	Porz	Qualità Classe	Superficie(m²)	Deduz	Reddito			
						ha are ca		Dominicale	Agrario		
1	61	2		-	BOSCO 1	28 38		Euro 2,78 L. 5.392	Euro 0,88 L. 1.703	Impianto meccanografico del 30/09/1968	
Notifica						Partita					

INTESTATO

N.	DATI ANAGRAFICI	CODICE FISCALE	DIRITTI E ONERI REALI
1	RONDELLI Claudio nato a GRANAGLIONE il 18/08/1960	RNDCLD60M18E135G*	(1) Proprieta' per 12/12
DATI DERIVANTI DA		ISTRUMENTO (ATTO PUBBLICO) del 29/09/2005 Nota presentata con Modello Unico in atti dal 10/10/2005 Repertorio n.: 135657 Rogante: FASSO' FEDERICO Sede: BOLOGNA	
		Registrazione: Sede: COMPRAVENDITA (n. 33782.1/2005)	

Unità immobiliari n. 1

Visura telematica esente per fini istituzionali

* Codice Fiscale Validato in Anagrafe Tributaria

Visura per immobile

Situazione degli atti informatizzati al 19/08/2019

Data: 19/08/2019 - Ora: 17.00.41 Fine

Visura n.: T103093 Pag: 1

Dati della richiesta	Comune di GRIZZANA MORANDI (Codice: E187)
Catasto Terreni	Provincia di BOLOGNA
	Foglio: 61 Particella: 1

Immobile

N.	DATI IDENTIFICATIVI			DATI CLASSAMENTO					DATI DERIVANTI DA	
	Foglio	Particella	Sub	Porz	Qualità Classe	Superficie(m²)	Deduz	Reddito		
						ha are ca		Dominicale	Agrario	
1	61	1		-	BOSCO 1	86 74		Euro 8,51 L. 16.481	Euro 2,69 L. 5.204	Impianto meccanografico del 30/09/1968
Notifica						Partita				

INTESTATI

N.	DATI ANAGRAFICI	CODICE FISCALE	DIRITTI E ONERI REALI
1	COLIVA Giulia nata a BOLOGNA il 27/02/1985	CLVGLI85B67A944V*	(1) Proprieta` per 1/2
2	TONELLI Maria Teresa nata a GAGGIO MONTANO il 26/05/1950	TNLMTR50E66D847E*	(1) Proprieta` per 1/2
DATI DERIVANTI DA		DENUNZIA (NEI PASSAGGI PER CAUSA DI MORTE) del 14/12/2015 protocollo n. BO0063114 in atti dal 29/04/2016 Rogante: TONELLI Sede: BOLOGNA Registrazione: UU	
		Sede: BOLOGNA Volume: 9990 n: 1412 del 28/04/2016 SUCCESSIONE DI TONELLI REMO (n. 6532.1/2016)	

Unità immobiliari n. 1

Visura telematica esente per fini istituzionali

* Codice Fiscale Validato in Anagrafe Tributaria



Direzione Provinciale di Bologna
Ufficio Provinciale - Territorio
Servizi Catastali

Visura per immobile

Situazione degli atti informatizzati al 19/08/2019

Data: 19/08/2019 - Ora: 17.01.44 Fine

Visura n.: T103265 Pag: 1

Dati della richiesta	Comune di GRIZZANA MORANDI (Codice: E187)
Catasto Terreni	Provincia di BOLOGNA
	Foglio: 61 Particella: 21

Immobile

N.	DATI IDENTIFICATIVI			DATI CLASSAMENTO						DATI DERIVANTI DA	
	Foglio	Particella	Sub	Porz	Qualità Classe	Superficie(m²)		Deduz	Reddito		
						ha	are ca		Dominicale	Agrario	
1	61	21		-	BOSCO 1	3	31 74		Euro 32,55 L. 63.031	Euro 10,28 L. 19.904	Impianto meccanografico del 30/09/1968
Notifica						Partita					

INTESTATO

N.	DATI ANAGRAFICI	CODICE FISCALE	DIRITTI E ONERI REALI
1	MAZZETTI Paolo nato a GAGGIO MONTANO il 10/12/1958	MZZPLA58T10D847J*	(1) Proprieta` per 1/1 in regime di separazione dei beni
DATI DERIVANTI DA		ISTRUMENTO (ATTO PUBBLICO) del 20/07/2009 Nota presentata con Modello Unico in atti dal 23/10/2009 Repertorio n.: 14392 Rogante: LUCA LORENZO Sede: CASTIGLIONE DEI PEPOLI Registrazione: Sede: ASSEGNAZIONE A SOCIO PER SCIOGLIMENTO DI SOCIETA` Rettifica la trasc. n.22576/2009 (n. 29793.1/2009)	

Unità immobiliari n. 1

Visura telematica esente per fini istituzionali

* Codice Fiscale Validato in Anagrafe Tributaria



Direzione Provinciale di Bologna
Ufficio Provinciale - Territorio
Servizi Catastali

Visura per immobile

Situazione degli atti informatizzati al 19/08/2019

Data: 19/08/2019 - Ora: 17.02.47 Fine

Visura n.: T103437 Pag: 1

Dati della richiesta	Comune di GRIZZANA MORANDI (Codice: E187)
Catasto Terreni	Provincia di BOLOGNA
	Foglio: 61 Particella: 30

Immobile

N.	DATI IDENTIFICATIVI			DATI CLASSAMENTO						DATI DERIVANTI DA	
	Foglio	Particella	Sub	Porz	Qualità Classe	Superficie(m²)	Deduz	Reddito			
						ha are ca		Dominicale	Agrario		
1	61	30		-	BOSCO 1	55 36		Euro 5,43 L. 10.518	Euro 1,72 L. 3.322	Impianto meccanografico del 30/09/1968	
Notifica						Partita					

INTESTATO

N.	DATI ANAGRAFICI	CODICE FISCALE	DIRITTI E ONERI REALI
1	RONDELLI Claudio nato a GRANAGLIONE il 18/08/1960	RNDCLD60M18E135G*	(1) Proprieta' per 12/12
DATI DERIVANTI DA		ISTRUMENTO (ATTO PUBBLICO) del 29/09/2005 Nota presentata con Modello Unico in atti dal 10/10/2005 Repertorio n.: 135657 Rogante: FASSO' FEDERICO Sede: BOLOGNA	
		Registrazione: Sede: COMPRAVENDITA (n. 33782.1/2005)	

Unità immobiliari n. 1

Visura telematica esente per fini istituzionali

* Codice Fiscale Validato in Anagrafe Tributaria



Direzione Provinciale di Bologna
Ufficio Provinciale - Territorio
Servizi Catastali

Visura per immobile

Situazione degli atti informatizzati al 19/08/2019

Data: 19/08/2019 - Ora: 17.03.33 Fine

Visura n.: T103574 Pag: 1

Dati della richiesta	Comune di GRIZZANA MORANDI (Codice: E187)
Catasto Terreni	Provincia di BOLOGNA
	Foglio: 61 Particella: 20

Immobile

N.	DATI IDENTIFICATIVI			DATI CLASSAMENTO						DATI DERIVANTI DA	
	Foglio	Particella	Sub	Porz	Qualità Classe	Superficie(m²)	Deduz	Reddito			
						ha are ca		Dominicale	Agrario		
1	61	20		-	BOSCO 1	1 31 84		Euro 12,94 L. 25.050	Euro 4,09 L. 7.910	Impianto meccanografico del 30/09/1968	
Notifica						Partita					

INTESTATO

N.	DATI ANAGRAFICI	CODICE FISCALE	DIRITTI E ONERI REALI
1	RONDELLI Claudio nato a GRANAGLIONE il 18/08/1960	RNDCLD60M18E135G*	(1) Proprieta' per 12/12
DATI DERIVANTI DA		ISTRUMENTO (ATTO PUBBLICO) del 29/09/2005 Nota presentata con Modello Unico in atti dal 10/10/2005 Repertorio n.: 135657 Rogante: FASSO' FEDERICO Sede: BOLOGNA	
		Registrazione: Sede: COMPRAVENDITA (n. 33782.1/2005)	

Unità immobiliari n. 1

Visura telematica esente per fini istituzionali

* Codice Fiscale Validato in Anagrafe Tributaria



Direzione Provinciale di Bologna
Ufficio Provinciale - Territorio
Servizi Catastali

Visura per immobile

Situazione degli atti informatizzati al 19/08/2019

Data: 19/08/2019 - Ora: 17.04.16 Fine

Visura n.: T103676 Pag: 1

Dati della richiesta	Comune di GRIZZANA MORANDI (Codice: E187)
Catasto Terreni	Provincia di BOLOGNA
	Foglio: 61 Particella: 29

Immobile

N.	DATI IDENTIFICATIVI			DATI CLASSAMENTO						DATI DERIVANTI DA	
	Foglio	Particella	Sub	Porz	Qualità Classe	Superficie(m²)	Deduz	Reddito			
						ha are ca		Dominicale	Agrario		
1	61	29		-	BOSCO 1	1 27 82		Euro 12,54 L. 24.286	Euro 3,96 L. 7.669	Impianto meccanografico del 30/09/1968	
Notifica						Partita					

INTESTATO

N.	DATI ANAGRAFICI	CODICE FISCALE	DIRITTI E ONERI REALI
1	ZAPPOLI Donatella nata a GAGGIO MONTANO il 25/07/1961	ZPPDTL61L65D847V*	(1) Proprieta` per 100/100
DATI DERIVANTI DA		DENUNZIA (NEI PASSAGGI PER CAUSA DI MORTE) del 31/01/2005 protocollo n. BO0086368 in atti dal 11/05/2006 Registrazione: UU Sede: BOLOGNA Volume: 319 n: 38 del 19/04/2006 DENUNCIA DI SUCCESSIONE (n. 7296.1/2006)	

Unità immobiliari n. 1

Visura telematica esente per fini istituzionali

* Codice Fiscale Validato in Anagrafe Tributaria



Direzione Provinciale di Bologna
Ufficio Provinciale - Territorio
Servizi Catastali

Visura per immobile

Situazione degli atti informatizzati al 19/08/2019

Data: 19/08/2019 - Ora: 17.05.14 Fine

Visura n.: T103873 Pag: 1

Dati della richiesta	Comune di GRIZZANA MORANDI (Codice: E187)
Catasto Terreni	Provincia di BOLOGNA
	Foglio: 61 Particella: 43

Immobile

N.	DATI IDENTIFICATIVI			DATI CLASSAMENTO						DATI DERIVANTI DA	
	Foglio	Particella	Sub	Porz	Qualità Classe	Superficie(m²)	Deduz	Reddito			
						ha are ca		Dominicale	Agrario		
1	61	43		-	BOSCO 2	45 16		Euro 2,80 L. 5.419	Euro 0,70 L. 1.355	VARIAZIONE D'UFFICIO del 01/09/1976 in atti dal 10/10/1976 (n. 24376	
Notifica						Partita					

INTESTATO

N.	DATI ANAGRAFICI	CODICE FISCALE	DIRITTI E ONERI REALI
1	TAGLIANI Enrica nata a CASTEL DI CASIO il 27/08/1947	TGLNRC47M67B969X*	(1) Proprieta` per 1/1
DATI DERIVANTI DA		DENUNZIA (NEI PASSAGGI PER CAUSA DI MORTE) del 09/06/2009 protocollo n. BO0035164 in atti dal 05/02/2010 Registrazione: UU Sede: BOLOGNA Volume: 9990 n: 275 del 04/02/2010 (n. 1677.1/2010)	

Unità immobiliari n. 1

Visura telematica esente per fini istituzionali

* Codice Fiscale Validato in Anagrafe Tributaria

Visura per immobile

Situazione degli atti informatizzati al 19/08/2019

Data: 19/08/2019 - Ora: 17.06.28 Fine

Visura n.: T104043 Pag: 1

Dati della richiesta	Comune di GRIZZANA MORANDI (Codice: E187)
Catasto Terreni	Provincia di BOLOGNA
	Foglio: 61 Particella: 237

Immobile

N.	DATI IDENTIFICATIVI			DATI CLASSAMENTO						DATI DERIVANTI DA	
	Foglio	Particella	Sub	Porz	Qualità Classe	Superficie(m²)		Deduz	Reddito		
						ha	are ca		Dominicale	Agrario	
1	61	237		-	SEMIN 2 ARBOR	2	69 36		Euro 48,69	Euro 111,29	FRAZIONAMENTO del 09/02/2011 protocollo n. BO0035853 in atti dal 09/02/2011 presentato il 07/02/2011 (n. 35853.1/2011)
Notifica						Partita					

INTESTATO

N.	DATI ANAGRAFICI	CODICE FISCALE	DIRITTI E ONERI REALI
1	TAGLIANI Enrica nata a CASTEL DI CASIO il 27/08/1947	TGLNRC47M67B969X*	(1) Proprieta` per 1/1

Unità immobiliari n. 1

Visura telematica esente per fini istituzionali

* Codice Fiscale Validato in Anagrafe Tributaria

Visura per immobile

Situazione degli atti informatizzati al 19/08/2019

Data: 19/08/2019 - Ora: 17.07.19 Fine

Visura n.: T104165 Pag: 1

Dati della richiesta	Comune di GRIZZANA MORANDI (Codice: E187)
Catasto Terreni	Provincia di BOLOGNA
	Foglio: 61 Particella: 28

Immobile

N.	DATI IDENTIFICATIVI			DATI CLASSAMENTO					DATI DERIVANTI DA
	Foglio	Particella	Sub	Porz	Qualità Classe	Superficie(m²)	Deduz	Reddito	
						ha are ca		Dominicale Agrario	
1	61	28		-	SEMINATIVO 2	28 24		Euro 5,10 L. 9.884	Euro 11,67 L. 22.592
Notifica					Partita				

INTESTATO

N.	DATI ANAGRAFICI	CODICE FISCALE	DIRITTI E ONERI REALI
1	TAGLIANI Enrica nata a CASTEL DI CASIO il 27/08/1947	TGLNRC47M67B969X*	(1) Proprieta` per 1/1
DATI DERIVANTI DA		DENUNZIA (NEI PASSAGGI PER CAUSA DI MORTE) del 09/06/2009 protocollo n. BO0035164 in atti dal 05/02/2010 Registrazione: UU Sede: BOLOGNA Volume: 9990 n: 275 del 04/02/2010 (n. 1677.1/2010)	

Unità immobiliari n. 1

Visura telematica esente per fini istituzionali

* Codice Fiscale Validato in Anagrafe Tributaria



Direzione Provinciale di Bologna
Ufficio Provinciale - Territorio
Servizi Catastali

Visura per immobile

Situazione degli atti informatizzati al 19/08/2019

Data: 19/08/2019 - Ora: 17.08.09 Fine

Visura n.: T104293 Pag: 1

Dati della richiesta	Comune di GRIZZANA MORANDI (Codice: E187)
Catasto Terreni	Provincia di BOLOGNA
	Foglio: 61 Particella: 242

Immobile

N.	DATI IDENTIFICATIVI			DATI CLASSAMENTO						DATI DERIVANTI DA
	Foglio	Particella	Sub	Porz	Qualità Classe	Superficie(m²)	Deduz	Reddito		
						ha are ca		Dominicale	Agrario	
1	61	242		-	SEMINATIVO 2	42 00		Euro 7,59	Euro 17,35	FRAZIONAMENTO del 09/02/2011 protocollo n. BO0035853 in atti dal 09/02/2011 presentato il 07/02/2011 (n. 35853.1/2011)
Notifica						Partita				

INTESTATO

N.	DATI ANAGRAFICI	CODICE FISCALE	DIRITTI E ONERI REALI
1	TAGLIANI Enrica nata a CASTEL DI CASIO il 27/08/1947	TGLNRC47M67B969X*	(1) Proprieta` per 1/1

Unità immobiliari n. 1

Visura telematica esente per fini istituzionali

* Codice Fiscale Validato in Anagrafe Tributaria



Direzione Provinciale di Bologna
Ufficio Provinciale - Territorio
Servizi Catastali

Visura per immobile

Situazione degli atti informatizzati al 06/04/2020

Data: 06/04/2020 - Ora: 18.40.18 Fine

Visura n.: T152463 Pag: 1

Dati della richiesta	Comune di GRIZZANA MORANDI (Codice: E187)
Catasto Terreni	Provincia di BOLOGNA
	Foglio: 61 Particella: 25

Immobile

N.	DATI IDENTIFICATIVI			DATI CLASSAMENTO					DATI DERIVANTI DA	
	Foglio	Particella	Sub	Porz	Qualità Classe	Superficie(m²)	Deduz	Reddito		
						ha are ca		Dominicale	Agrario	
1	61	25		-	BOSCO U	14 14		Euro 0,73	Euro 0,22	Impianto meccanografico del 30/09/1968
					MISTO			L. 1.414	L. 424	
Notifica					Partita					

INTESTATO

N.	DATI ANAGRAFICI	CODICE FISCALE	DIRITTI E ONERI REALI
1	RETE FERROVIARIA ITALIANA S.P.A. con sede in ROMA	01585570581*	(1) Proprieta` per 1000/1000
DATI DERIVANTI DA		ISTRUMENTO (ATTO PUBBLICO) del 21/06/2001 protocollo n. BO0202328 Voltura in atti dal 17/07/2008 Repertorio n.: 14002 Rogante: FALCONE ANGELO Sede: ROMA	
		Registrazione: UU Sede: ROMA n: 4343 del 27/06/2001 VARIAZIONE DENOMINAZIONE SOCIETARIA (n. 11305.1/2008)	

Unità immobiliari n. 1

Visura telematica esente per fini istituzionali

* Codice Fiscale Validato in Anagrafe Tributaria



Direzione Provinciale di Bologna
Ufficio Provinciale - Territorio
Servizi Catastali

Visura per immobile

Situazione degli atti informatizzati al 06/04/2020

Data: 06/04/2020 - Ora: 18.41.51 Fine

Visura n.: T152631 Pag: 1

Dati della richiesta	Comune di GRIZZANA MORANDI (Codice: E187)
Catasto Terreni	Provincia di BOLOGNA
	Foglio: 61 Particella: 26

Immobile

N.	DATI IDENTIFICATIVI			DATI CLASSAMENTO					DATI DERIVANTI DA	
	Foglio	Particella	Sub	Porz	Qualità Classe	Superficie(m²)	Deduz	Reddito		
						ha are ca		Dominicale	Agrario	
1	61	26		-	FERROVIA SP	22 78				Impianto meccanografico del 30/09/1968
Notifica					Partita					

INTESTATO

N.	DATI ANAGRAFICI	CODICE FISCALE	DIRITTI E ONERI REALI
1	RETE FERROVIARIA ITALIANA S.P.A. con sede in ROMA	01585570581*	(1) Proprieta` per 1000/1000
DATI DERIVANTI DA		ISTRUMENTO (ATTO PUBBLICO) del 21/06/2001 protocollo n. BO0202328 Voltura in atti dal 17/07/2008 Repertorio n.: 14002 Rogante: FALCONE ANGELO Sede: ROMA	
		Registrazione: UU Sede: ROMA n: 4343 del 27/06/2001 VARIAZIONE DENOMINAZIONE SOCIETARIA (n. 11305.1/2008)	

Unità immobiliari n. 1

Visura telematica esente per fini istituzionali

* Codice Fiscale Validato in Anagrafe Tributaria

Visura per immobile

Situazione degli atti informatizzati al 29/02/2016

Data: 29/02/2016 - Ora: 12.30.10 Fine

Visura n.: T151259 Pag: 1

Dati della richiesta	Comune di VERGATO (Codice: L762)
Catasto Terreni	Provincia di BOLOGNA
	Foglio: 65 Particella: 238

Immobile

N.	DATI IDENTIFICATIVI			DATI CLASSAMENTO						DATI DERIVANTI DA
	Foglio	Particella	Sub	Porz	Qualità Classe	Superficie(m²)	Deduz	Reddito		
						ha are ca		Dominicale	Agrario	
1	65	238		-	SEMINATIVO 2	16 72		Euro 3,02 L. 5.852	Euro 6,91 L. 13.376	VARIAZIONE D'UFFICIO del 26/11/1973 n. 9174 in atti dal 10/12/1974
Notifica						Partita				

INTESTATO

N.	DATI ANAGRAFICI	CODICE FISCALE	DIRITTI E ONERI REALI
1	RETE FERROVIARIA ITALIANA S.P.A. con sede in ROMA	01585570581*	(1) Proprieta` per 1000/1000
DATI DERIVANTI DA		VERBALE del 21/06/2001 Voltura n. 16659.1/2014 in atti dal 29/12/2014 (protocollo n. BO0215916) Repertorio n.: 14002 Rogante: NOTAIO FALCONE Sede: ROMA Registrazione: UR Sede: ROMA del 27/06/2001 VERBALE ASSEMBLEA STRAORDINARIA FS SPA	

Unità immobiliari n. 1

Visura telematica esente per fini istituzionali

* Codice Fiscale Validato in Anagrafe Tributaria



Ufficio Provinciale di Bologna - Territorio
Servizi Catastali

Visura per immobile

Situazione degli atti informatizzati al 29/02/2016

Data: 29/02/2016 - Ora: 12.33.19 Fine

Visura n.: T153322 Pag: 1

Dati della richiesta	Comune di VERGATO (Codice: L762)
Catasto Terreni	Provincia di BOLOGNA
	Foglio: 65 Particella: 62

Immobile

N.	DATI IDENTIFICATIVI			DATI CLASSAMENTO					DATI DERIVANTI DA
	Foglio	Particella	Sub	Porz	Qualità Classe	Superficie(m²) ha are ca	Deduz	Reddito Dominicale Agrario	
1	65	62		-	FERROVIA SP	44 49			VARIAZIONE D'UFFICIO del 12/02/1977 n. 9277 in atti dal 10/03/1977
Notifica					Partita				

INTESTATO

N.	DATI ANAGRAFICI	CODICE FISCALE	DIRITTI E ONERI REALI
1	RETE FERROVIARIA ITALIANA S.P.A. con sede in ROMA	01585570581*	(1) Proprieta` per 1000/1000
DATI DERIVANTI DA		VERBALE del 21/06/2001 Voltura n. 16659.1/2014 in atti dal 29/12/2014 (protocollo n. BO0215916) Repertorio n.: 14002 Rogante: NOTAIO FALCONE Sede: ROMA Registrazione: UR Sede: ROMA del 27/06/2001 VERBALE ASSEMBLEA STRAORDINARIA FS SPA	

Unità immobiliari n. 1

Visura telematica esente per fini istituzionali

* Codice Fiscale Validato in Anagrafe Tributaria



Direzione Provinciale di Bologna
Ufficio Provinciale - Territorio
Servizi Catastali

Visura per immobile

Situazione degli atti informatizzati al 06/04/2020

Data: 06/04/2020 - Ora: 18.44.14 Fine

Visura n.: T152889 Pag: 1

Dati della richiesta	Comune di MARZABOTTO (Codice: B689)
Catasto Terreni	Provincia di BOLOGNA
	Foglio: 58 Particella: 191

Immobile

N.	DATI IDENTIFICATIVI			DATI CLASSAMENTO					DATI DERIVANTI DA	
	Foglio	Particella	Sub	Porz	Qualità Classe	Superficie(m²)	Deduz	Reddito		
						ha are ca		Dominicale	Agrario	
1	58	191		-	SEMINATIVO 3	30 40		Euro 3,14	Euro 9,42	Impianto meccanografico del 30/09/1968
								L. 6.080	L. 18.240	
Notifica					Partita					

INTESTATO

N.	DATI ANAGRAFICI	CODICE FISCALE	DIRITTI E ONERI REALI
1	RETE FERROVIARIA ITALIANA S.P.A. con sede in ROMA	01585570581*	(1) Proprieta` per 100/100
DATI DERIVANTI DA		VERBALE del 21/06/2001 protocollo n. BO0235479 Voltura in atti dal 05/09/2008 Repertorio n.: 14002 Rogante: FALCONE ANGELO Sede: ROMA Registrazione: UU Sede: ROMA n. 4343 del 27/06/2001 VARIAZIONE DENOMINAZIONE SOCIALE (n. 13179.1/2008)	

Unità immobiliari n. 1

Visura telematica esente per fini istituzionali

* Codice Fiscale Validato in Anagrafe Tributaria

Visura per immobile

Situazione degli atti informatizzati al 29/02/2016

Data: 29/02/2016 - Ora: 10.27.13 Fine

Visura n.: T66299 Pag: 1

Dati della richiesta	Comune di MARZABOTTO (Codice: B689)
Catasto Terreni	Provincia di BOLOGNA
	Foglio: 59 Particella: 193

Immobile

N.	DATI IDENTIFICATIVI			DATI CLASSAMENTO					DATI DERIVANTI DA	
	Foglio	Particella	Sub	Porz	Qualità Classe	Superficie(m²)	Deduz	Reddito		
						ha are ca		Dominicale	Agrario	
1	59	193		-	FERROVIA SP	2 92 37				Impianto meccanografico del 30/09/1968
Notifica					Partita					

INTESTATO

N.	DATI ANAGRAFICI	CODICE FISCALE	DIRITTI E ONERI REALI
1	RETE FERROVIARIA ITALIANA S.P.A. con sede in ROMA	01585570581*	(1) Proprieta` per 100/100
DATI DERIVANTI DA		VERBALE del 21/06/2001 Voltura n. 13179.1/2008 in atti dal 05/09/2008 (protocollo n. BO0235479) Repertorio n.: 14002 Rogante: FALCONE ANGELO Sede: ROMA Registrazione: UU Sede: ROMA n: 4343 del 27/06/2001 VARIAZIONE DENOMINAZIONE SOCIALE	

Unità immobiliari n. 1

Visura telematica esente per fini istituzionali

* Codice Fiscale Validato in Anagrafe Tributaria



Direzione Provinciale di Bologna
Ufficio Provinciale - Territorio
Servizi Catastali

Visura per immobile

Situazione degli atti informatizzati al 06/04/2020

Data: 06/04/2020 - Ora: 18.45.09 Fine

Visura n.: T153003 Pag: 1

Dati della richiesta	Comune di MARZABOTTO (Codice: B689)
Catasto Terreni	Provincia di BOLOGNA
	Foglio: 59 Particella: 423

Area di enti urbani e promiscui

N.	DATI IDENTIFICATIVI			DATI CLASSAMENTO						DATI DERIVANTI DA	
	Foglio	Particella	Sub	Porz	Qualità Classe	Superficie(m²)	Deduz	Reddito			
						ha are ca		Dominicale	Agrario		
1	59	423		-	ENTE URBANO	23 10				Tipo mappale del 10/05/2001 protocollo n. 137321 in atti dal 10/05/2001 (n. 137321.1/2001)	
Notifica						Partita		1			
Annotazioni				comprende le particelle:157,161,140							

Mappali Fabbricati Correlati

Codice Comune B689 - Sezione - SezUrb - Foglio 59 - Particella 423

Unità immobiliari n. 1

Visura telematica esente per fini istituzionali

Visura per immobile

Situazione degli atti informatizzati al 29/02/2016

Data: 29/02/2016 - Ora: 10.37.13 Fine

Visura n.: T73134 Pag: 1

Dati della richiesta	Comune di MARZABOTTO (Codice: B689)
Catasto Terreni	Provincia di BOLOGNA
	Foglio: 60 Particella: 160

Immobile

N.	DATI IDENTIFICATIVI			DATI CLASSAMENTO					DATI DERIVANTI DA	
	Foglio	Particella	Sub	Porz	Qualità Classe	Superficie(m²)	Deduz	Reddito		
						ha are ca		Dominicale	Agrario	
1	60	160		-	FERROVIA SP	1 83 90				Impianto meccanografico del 30/09/1968
Notifica					Partita					

INTESTATO

N.	DATI ANAGRAFICI	CODICE FISCALE	DIRITTI E ONERI REALI
1	RETE FERROVIARIA ITALIANA S.P.A. con sede in ROMA	01585570581*	(1) Proprieta` per 100/100
DATI DERIVANTI DA		VERBALE del 21/06/2001 Voltura n. 13179.1/2008 in atti dal 05/09/2008 (protocollo n. BO0235479) Repertorio n.: 14002 Rogante: FALCONE ANGELO Sede: ROMA Registrazione: UU Sede: ROMA n: 4343 del 27/06/2001 VARIAZIONE DENOMINAZIONE SOCIALE	

Unità immobiliari n. 1

Visura telematica esente per fini istituzionali

* Codice Fiscale Validato in Anagrafe Tributaria

Visura per immobile

Situazione degli atti informatizzati al 29/02/2016

Data: 29/02/2016 - Ora: 10.33.17 Fine

Visura n.: T70453 Pag: 1

Dati della richiesta	Comune di MARZABOTTO (Codice: B689)
Catasto Terreni	Provincia di BOLOGNA
	Foglio: 60 Particella: 46

Immobile

N.	DATI IDENTIFICATIVI			DATI CLASSAMENTO						DATI DERIVANTI DA
	Foglio	Particella	Sub	Porz	Qualità Classe	Superficie(m²)	Deduz	Reddito		
						ha are ca		Dominicale	Agrario	
1	60	46		-	SEMIN 1 ARBOR	08 42		Euro 2,17 L. 4.210	Euro 4,35 L. 8.420	Impianto meccanografico del 30/09/1968
Notifica						Partita				

INTESTATO

N.	DATI ANAGRAFICI	CODICE FISCALE	DIRITTI E ONERI REALI
1	RETE FERROVIARIA ITALIANA S.P.A. con sede in ROMA	01585570581*	(1) Proprieta` per 100/100
DATI DERIVANTI DA		VERBALE del 21/06/2001 Voltura n. 13179.1/2008 in atti dal 05/09/2008 (protocollo n. BO0235479) Repertorio n.: 14002 Rogante: FALCONE ANGELO Sede: ROMA Registrazione: UU Sede: ROMA n: 4343 del 27/06/2001 VARIAZIONE DENOMINAZIONE SOCIALE	

Unità immobiliari n. 1

Visura telematica esente per fini istituzionali

* Codice Fiscale Validato in Anagrafe Tributaria

Visura per immobile

Situazione degli atti informatizzati al 29/02/2016

Data: 29/02/2016 - Ora: 10.32.52 Fine

Visura n.: T70177 Pag: 1

Dati della richiesta	Comune di MARZABOTTO (Codice: B689)
Catasto Terreni	Provincia di BOLOGNA
	Foglio: 60 Particella: 21

Immobile

N.	DATI IDENTIFICATIVI			DATI CLASSAMENTO					DATI DERIVANTI DA	
	Foglio	Particella	Sub	Porz	Qualità Classe	Superficie(m²)	Deduz	Reddito		
						ha are ca		Dominicale	Agrario	
1	60	21		-	FERROVIA SP	1 20 36				VARIAZIONE D'UFFICIO del 02/02/1973 n. 373 in atti dal 10/10/1974
Notifica					Partita					

INTESTATO

N.	DATI ANAGRAFICI	CODICE FISCALE	DIRITTI E ONERI REALI
1	RETE FERROVIARIA ITALIANA S.P.A. con sede in ROMA	01585570581*	(1) Proprieta` per 100/100
DATI DERIVANTI DA		VERBALE del 21/06/2001 Voltura n. 13179.1/2008 in atti dal 05/09/2008 (protocollo n. BO0235479) Repertorio n.: 14002 Rogante: FALCONE ANGELO Sede: ROMA Registrazione: UU Sede: ROMA n: 4343 del 27/06/2001 VARIAZIONE DENOMINAZIONE SOCIALE	

Unità immobiliari n. 1

Visura telematica esente per fini istituzionali

* Codice Fiscale Validato in Anagrafe Tributaria